ГРАФИЧЕСКОЕ ОПИСАНИЕ МЕСТОПОЛОЖЕНИЯ ГРАНИЦ

Публичный сервитут в отношении земель и земельных участков для складирования строительных и иных материалов, размещения временных или вспомогательных сооружений (включая ограждения, бытовки, навесы) и строительной техники, которые необходимы для обеспечения реконструкции объекта федерального значения «Магистральный нефтепровод "Нижневартовск-Курган-Куйбышев", участок "Бугуруслан-Самара" 2176,42 км - 2184,74 км, 2185,98 км - 2188,31 км, 2200,70 км - 2203,65 км, 2220,5 км - 2222 км. Ду1200. Бугурусланское РНУ. Реконструкция. 1 этап»

(наименование объекта, местоположение границ которого описано (далее - объект))

Раздел 1

Сведения об объекте

№ п/п	Характеристики объекта	Описание характеристик
1	2	3
1.	Местоположение объекта	Самарская область, м.р-н Кинель-Черкасский, с.п Подгорное; Самарская область, м.р-н Кинель-Черкасский, с.п Кротовка; Самарская область, м.р-н Кинель-Черкасский, с.п Муханово
2.	Площадь объекта +/- величина погрешности определения площади (Р +/- Дельта Р)	238783 +/- 171 м²
3.	Иные характеристики объекта	Публичный сервитут в отношении земель и земельных участков для складирования строительных и иных материалов, размещения временных или вспомогательных сооружений (включая ограждения, бытовки, навесы) и строительной техники, которые необходимы для обеспечения реконструкции объекта федерального значения «Магистральный нефтепровод "Нижневартовск-Курган-Куйбышев", участок "Бугуруслан-Самара" 2176,42 км - 2184,74 км, 2185,98 км - 2188,31 км, 2200,70 км - 2203,65 км, 2220,5 км - 2222 км. Ду1200. Бугурусланское РНУ. Реконструкция. 1 этап». Обладатель публичного сервитута: Акционерное общество "Транснефть - Приволга", ИНН 6317024749, ОГРН 1026301416371, находящегося по адресу: 443020, Самарская область, г. Самара, ул. Ленинская, д.100. Email: privolga@sam.transneft.ru, тел. +7 (846) 333-35-96. .

Раздел 2

Сведения о местоположении границ объекта

1. Система координат 63.2

2. Сведения о характерных точках границ объекта

Обозначение характерных точек границ	Координаты, м		Метод определения координат характерной точки	Средняя квадратическая погрешность положения характерной точки (Mt), м	Описание обозначения точки на местности (при наличии)
	X	Y			
1	2	3	4	5	6
1	395026.83	2242511.17	Аналитический метод	0.1	-
2	395046.34	2242567.91	Аналитический метод	0.1	-
3	395093.63	2242551.65	Аналитический метод	0.1	-
4	395074.11	2242494.91	Аналитический метод	0.1	-
1	395026.83	2242511.17	Аналитический метод	0.1	-
5	395096.02	2242713.93	Аналитический метод	0.1	-
6	395098.14	2242719.45	Аналитический метод	0.1	-
7	395100.38	2242718.64	Аналитический метод	0.1	-
8	395102.54	2242724.43	Аналитический метод	0.1	-
9	395147.70	2242708.90	Аналитический метод	0.1	-
10	395147.05	2242707.01	Аналитический метод	0.1	-
11	395105.63	2242721.26	Аналитический метод	0.1	-
12	395104.14	2242717.27	Аналитический метод	0.1	-
13	395106.38	2242716.46	Аналитический метод	0.1	-
14	395104.24	2242710.91	Аналитический метод	0.1	-
5	395096.02	2242713.93	Аналитический метод	0.1	-
15	395100.06	2242713.82	Аналитический метод	0.1	-
16	395100.06	2242712.82	Аналитический метод	0.1	-
17	395101.06	2242712.82	Аналитический метод	0.1	-
18	395101.06	2242713.82	Аналитический метод	0.1	-
15	395100.06	2242713.82	Аналитический метод	0.1	-
19	395102.75	2242956.55	Аналитический метод	0.1	-

2. Сведения о характерных точках границ объекта					
Обозначение характерных точек границ	**Координаты, м**		**Метод определения координат характерной точки**	**Средняя квадратическая погрешность положения характерной точки (Mt), м**	**Описание обозначения точки на местности (при наличии)**
	X	**Y**			
1	**2**	**3**	**4**	**5**	**6**
20	395103.33	2243016.54	Аналитический метод	0.1	-
21	395153.33	2243016.06	Аналитический метод	0.1	-
22	395152.75	2242956.06	Аналитический метод	0.1	-
19	395102.75	2242956.55	Аналитический метод	0.1	-
23	395195.96	2243081.52	Аналитический метод	0.1	-
24	395196.03	2243088.96	Аналитический метод	0.1	-
25	395229.86	2243107.42	Аналитический метод	0.1	-
26	395236.38	2243110.97	Аналитический метод	0.1	-
27	395246.80	2243116.66	Аналитический метод	0.1	-
28	395265.29	2243117.63	Аналитический метод	0.1	-
29	395267.76	2243108.86	Аналитический метод	0.1	-
30	395270.35	2243099.67	Аналитический метод	0.1	-
31	395271.48	2243095.66	Аналитический метод	0.1	-
32	395273.59	2243093.55	Аналитический метод	0.1	-
33	395293.81	2243073.39	Аналитический метод	0.1	-
34	395296.95	2243070.26	Аналитический метод	0.1	-
35	395323.05	2243041.71	Аналитический метод	0.1	-
36	395325.44	2243038.38	Аналитический метод	0.1	-
37	395345.93	2243009.73	Аналитический метод	0.1	-
38	395366.16	2242979.74	Аналитический метод	0.1	-
39	395374.17	2242969.50	Аналитический метод	0.1	-
40	395379.68	2242962.45	Аналитический метод	0.1	-
41	395402.73	2242933.01	Аналитический метод	0.1	-
42	395428.37	2242908.77	Аналитический метод	0.1	-
43	395428.51	2242908.64	Аналитический метод	0.1	-

2. Сведения о характерных точках границ объекта					
Обозначение характерных точек границ	**Координаты, м**		**Метод определения координат характерной точки**	**Средняя квадратическая погрешность положения характерной точки (Mt), м**	**Описание обозначения точки на местности (при наличии)**
	X	**Y**			
1	**2**	**3**	**4**	**5**	**6**
44	395452.71	2242891.37	Аналитический метод	0.1	-
45	395480.88	2242874.54	Аналитический метод	0.1	-
46	395514.82	2242854.88	Аналитический метод	0.1	-
47	395533.58	2242844.77	Аналитический метод	0.1	-
48	395560.06	2242830.49	Аналитический метод	0.1	-
49	395560.80	2242830.09	Аналитический метод	0.1	-
50	395572.74	2242837.24	Аналитический метод	0.1	-
51	395574.60	2242836.24	Аналитический метод	0.1	-
52	395576.43	2242839.45	Аналитический метод	0.1	-
53	395582.90	2242843.33	Аналитический метод	0.1	-
54	395582.93	2242816.76	Аналитический метод	0.1	-
55	395582.93	2242814.41	Аналитический метод	0.1	-
56	395581.51	2242806.31	Аналитический метод	0.1	-
57	395579.81	2242799.90	Аналитический метод	0.1	-
58	395576.56	2242807.00	Аналитический метод	0.1	-
59	395572.28	2242816.37	Аналитический метод	0.1	-
60	395572.17	2242816.61	Аналитический метод	0.1	-
61	395562.99	2242821.54	Аналитический метод	0.1	-
62	395556.98	2242824.77	Аналитический метод	0.1	-
63	395511.65	2242849.20	Аналитический метод	0.1	-
64	395479.01	2242868.11	Аналитический метод	0.1	-
65	395478.67	2242868.45	Аналитический метод	0.1	-
66	395478.58	2242868.36	Аналитический метод	0.1	-
67	395477.59	2242868.94	Аналитический метод	0.1	-
68	395449.15	2242885.92	Аналитический метод	0.1	-

2. Сведения о характерных точках границ объекта					
Обозначение характерных точек границ	**Координаты, м**		**Метод определения координат характерной точки**	**Средняя квадратическая погрешность положения характерной точки (Mt), м**	**Описание обозначения точки на местности (при наличии)**
	X	**Y**			
1	**2**	**3**	**4**	**5**	**6**
69	395437.66	2242894.13	Аналитический метод	0.1	-
70	395436.34	2242895.57	Аналитический метод	0.1	-
71	395436.05	2242895.28	Аналитический метод	0.1	-
72	395424.37	2242903.61	Аналитический метод	0.1	-
73	395408.33	2242918.77	Аналитический метод	0.1	-
74	395406.62	2242920.39	Аналитический метод	0.1	-
75	395403.27	2242923.55	Аналитический метод	0.1	-
76	395397.91	2242928.62	Аналитический метод	0.1	-
77	395360.90	2242975.91	Аналитический метод	0.1	-
78	395340.59	2243006.02	Аналитический метод	0.1	-
79	395323.08	2243030.49	Аналитический метод	0.1	-
80	395317.99	2243037.61	Аналитический метод	0.1	-
81	395292.25	2243065.76	Аналитический метод	0.1	-
82	395278.97	2243079.01	Аналитический метод	0.1	-
83	395270.83	2243087.13	Аналитический метод	0.1	-
84	395268.73	2243089.22	Аналитический метод	0.1	-
85	395265.68	2243092.26	Аналитический метод	0.1	-
86	395264.06	2243098.02	Аналитический метод	0.1	-
87	395260.44	2243110.86	Аналитический метод	0.1	-
88	395248.61	2243110.24	Аналитический метод	0.1	-
89	395243.68	2243107.55	Аналитический метод	0.1	-
90	395237.16	2243104.00	Аналитический метод	0.1	-
23	395195.96	2243081.52	Аналитический метод	0.1	-
91	395221.80	2243438.97	Аналитический метод	0.1	-
92	395282.51	2243474.60	Аналитический метод	0.1	-

2. Сведения о характерных точках границ объекта					
Обозначение характерных точек границ	**Координаты, м**		**Метод определения координат характерной точки**	**Средняя квадратическая погрешность положения характерной точки (Mt), м**	**Описание обозначения точки на местности (при наличии)**
	X	**Y**			
1	**2**	**3**	**4**	**5**	**6**
93	395343.84	2243494.14	Аналитический метод	0.1	-
94	395383.66	2243497.06	Аналитический метод	0.1	-
95	395392.28	2243482.38	Аналитический метод	0.1	-
96	395367.95	2243360.26	Аналитический метод	0.1	-
97	395367.06	2243355.76	Аналитический метод	0.1	-
98	395361.49	2243327.78	Аналитический метод	0.1	-
99	395299.84	2243305.98	Аналитический метод	0.1	-
100	395253.77	2243384.50	Аналитический метод	0.1	-
101	395250.49	2243390.08	Аналитический метод	0.1	-
91	395221.80	2243438.97	Аналитический метод	0.1	-
102	395246.63	2242229.80	Аналитический метод	0.1	-
103	395246.82	2242230.12	Аналитический метод	0.1	-
104	395325.55	2242311.74	Аналитический метод	0.1	-
105	395347.84	2242339.65	Аналитический метод	0.1	-
106	395399.47	2242410.41	Аналитический метод	0.1	-
107	395440.52	2242468.55	Аналитический метод	0.1	-
108	395459.94	2242501.13	Аналитический метод	0.1	-
109	395481.25	2242538.74	Аналитический метод	0.1	-
110	395487.99	2242550.62	Аналитический метод	0.1	-
111	395493.64	2242547.41	Аналитический метод	0.1	-
112	395487.46	2242536.51	Аналитический метод	0.1	-
113	395465.56	2242497.86	Аналитический метод	0.1	-
114	395445.97	2242465.00	Аналитический метод	0.1	-
115	395404.75	2242406.62	Аналитический метод	0.1	-
116	395353.01	2242335.70	Аналитический метод	0.1	-

2. Сведения о характерных точках границ объекта					
Обозначение характерных точек границ	**Координаты, м**		**Метод определения координат характерной точки**	**Средняя квадратическая погрешность положения характерной точки (Mt), м**	**Описание обозначения точки на местности (при наличии)**
	X	**Y**			
1	**2**	**3**	**4**	**5**	**6**
117	395330.44	2242307.45	Аналитический метод	0.1	-
118	395250.72	2242224.80	Аналитический метод	0.1	-
102	395246.63	2242229.80	Аналитический метод	0.1	-
119	395333.43	2241694.86	Аналитический метод	0.1	-
120	395371.43	2241694.96	Аналитический метод	0.1	-
121	395371.44	2241692.77	Аналитический метод	0.1	-
122	395370.82	2241692.16	Аналитический метод	0.1	-
123	395371.44	2241691.54	Аналитический метод	0.1	-
124	395371.48	2241679.39	Аналитический метод	0.1	-
125	395372.55	2241647.15	Аналитический метод	0.1	-
126	395382.02	2241614.96	Аналитический метод	0.1	-
127	395367.49	2241610.69	Аналитический метод	0.1	-
128	395384.62	2241558.15	Аналитический метод	0.1	-
129	395388.93	2241559.78	Аналитический метод	0.1	-
130	395399.63	2241531.59	Аналитический метод	0.1	-
131	395410.91	2241505.87	Аналитический метод	0.1	-
132	395379.48	2241482.40	Аналитический метод	0.1	-
133	395376.76	2241489.12	Аналитический метод	0.1	-
134	395364.44	2241517.20	Аналитический метод	0.1	-
135	395353.40	2241546.30	Аналитический метод	0.1	-
136	395379.47	2241556.19	Аналитический метод	0.1	-
137	395362.21	2241609.13	Аналитический метод	0.1	-
138	395345.57	2241604.24	Аналитический метод	0.1	-
139	395334.73	2241641.05	Аналитический метод	0.1	-
140	395333.48	2241678.70	Аналитический метод	0.1	-

2. Сведения о характерных точках границ объекта					
Обозначение характерных точек границ	**Координаты, м**		**Метод определения координат характерной точки**	**Средняя квадратическая погрешность положения характерной точки (Mt), м**	**Описание обозначения точки на местности (при наличии)**
	X	**Y**			
1	**2**	**3**	**4**	**5**	**6**
119	395333.43	2241694.86	Аналитический метод	0.1	-
141	395380.64	2241769.96	Аналитический метод	0.1	-
142	395384.85	2241790.69	Аналитический метод	0.1	-
143	395388.94	2241813.48	Аналитический метод	0.1	-
144	395394.82	2241851.18	Аналитический метод	0.1	-
145	395404.73	2241883.47	Аналитический метод	0.1	-
146	395410.11	2241900.71	Аналитический метод	0.1	-
147	395419.79	2241931.14	Аналитический метод	0.1	-
148	395422.85	2241940.11	Аналитический метод	0.1	-
149	395425.34	2241961.30	Аналитический метод	0.1	-
150	395431.78	2241990.32	Аналитический метод	0.1	-
151	395430.98	2242017.13	Аналитический метод	0.1	-
152	395424.43	2242046.37	Аналитический метод	0.1	-
153	395433.05	2242069.47	Аналитический метод	0.1	-
154	395419.68	2242075.58	Аналитический метод	0.1	-
155	395428.76	2242095.46	Аналитический метод	0.1	-
156	395443.95	2242123.21	Аналитический метод	0.1	-
157	395451.00	2242138.27	Аналитический метод	0.1	-
158	395466.01	2242131.24	Аналитический метод	0.1	-
159	395470.07	2242138.64	Аналитический метод	0.1	-
160	395496.74	2242194.74	Аналитический метод	0.1	-
161	395540.34	2242278.25	Аналитический метод	0.1	-
162	395563.71	2242324.03	Аналитический метод	0.1	-
163	395583.02	2242361.90	Аналитический метод	0.1	-
164	395606.42	2242409.47	Аналитический метод	0.1	-

2. Сведения о характерных точках границ объекта					
Обозначение характерных точек границ	**Координаты, м**		**Метод определения координат характерной точки**	**Средняя квадратическая погрешность положения характерной точки (Mt), м**	**Описание обозначения точки на местности (при наличии)**
	X	**Y**			
1	**2**	**3**	**4**	**5**	**6**
165	395607.55	2242411.63	Аналитический метод	0.1	-
166	395596.08	2242416.65	Аналитический метод	0.1	-
167	395606.04	2242439.45	Аналитический метод	0.1	-
168	395621.82	2242466.19	Аналитический метод	0.1	-
169	395629.82	2242484.72	Аналитический метод	0.1	-
170	395639.74	2242503.21	Аналитический метод	0.1	-
171	395640.70	2242505.01	Аналитический метод	0.1	-
172	395642.58	2242508.52	Аналитический метод	0.1	-
173	395664.33	2242504.48	Аналитический метод	0.1	-
174	395674.85	2242505.83	Аналитический метод	0.1	-
175	395675.81	2242505.95	Аналитический метод	0.1	-
176	395678.90	2242505.79	Аналитический метод	0.1	-
177	395680.88	2242505.60	Аналитический метод	0.1	-
178	395683.81	2242505.00	Аналитический метод	0.1	-
179	395683.53	2242504.47	Аналитический метод	0.1	-
180	395664.07	2242468.17	Аналитический метод	0.1	-
181	395655.76	2242448.94	Аналитический метод	0.1	-
182	395639.94	2242422.12	Аналитический метод	0.1	-
183	395630.90	2242401.43	Аналитический метод	0.1	-
184	395617.93	2242407.10	Аналитический метод	0.1	-
185	395607.95	2242400.12	Аналитический метод	0.1	-
186	395587.93	2242359.44	Аналитический метод	0.1	-
187	395568.61	2242321.53	Аналитический метод	0.1	-
188	395545.22	2242275.72	Аналитический метод	0.1	-
189	395501.67	2242192.29	Аналитический метод	0.1	-

2. Сведения о характерных точках границ объекта					
Обозначение характерных точек границ	**Координаты, м**		**Метод определения координат характерной точки**	**Средняя квадратическая погрешность положения характерной точки (Mt), м**	**Описание обозначения точки на местности (при наличии)**
	X	**Y**			
1	**2**	**3**	**4**	**5**	**6**
190	395474.97	2242136.13	Аналитический метод	0.1	-
191	395471.00	2242128.91	Аналитический метод	0.1	-
192	395485.41	2242122.16	Аналитический метод	0.1	-
193	395477.86	2242106.02	Аналитический метод	0.1	-
194	395462.75	2242078.42	Аналитический метод	0.1	-
195	395454.24	2242059.78	Аналитический метод	0.1	-
196	395438.07	2242067.17	Аналитический метод	0.1	-
197	395430.15	2242045.98	Аналитический метод	0.1	-
198	395436.46	2242017.82	Аналитический метод	0.1	-
199	395437.30	2241989.80	Аналитический метод	0.1	-
200	395430.77	2241960.39	Аналитический метод	0.1	-
201	395430.71	2241959.94	Аналитический метод	0.1	-
202	395446.76	2241953.45	Аналитический метод	0.1	-
203	395449.89	2241952.27	Аналитический метод	0.1	-
204	395447.97	2241950.01	Аналитический метод	0.1	-
205	395414.51	2241761.37	Аналитический метод	0.1	-
141	395380.64	2241769.96	Аналитический метод	0.1	-
206	395402.66	2241446.73	Аналитический метод	0.1	-
207	395427.33	2241465.56	Аналитический метод	0.1	-
208	395434.80	2241447.52	Аналитический метод	0.1	-
209	395418.77	2241440.88	Аналитический метод	0.1	-
210	395429.16	2241412.41	Аналитический метод	0.1	-
211	395445.75	2241417.49	Аналитический метод	0.1	-
212	395457.49	2241379.15	Аналитический метод	0.1	-
213	395427.30	2241369.90	Аналитический метод	0.1	-

2. Сведения о характерных точках границ объекта					
Обозначение характерных точек границ	**Координаты, м**		**Метод определения координат характерной точки**	**Средняя квадратическая погрешность положения характерной точки (Mt), м**	**Описание обозначения точки на местности (при наличии)**
	X	**Y**			
1	**2**	**3**	**4**	**5**	**6**
206	395402.66	2241446.73	Аналитический метод	0.1	-
214	395421.94	2241751.71	Аналитический метод	0.1	-
215	395448.51	2241901.54	Аналитический метод	0.1	-
216	395451.22	2241904.01	Аналитический метод	0.1	-
217	395454.58	2241899.44	Аналитический метод	0.1	-
218	395458.04	2241897.98	Аналитический метод	0.1	-
219	395447.79	2241840.21	Аналитический метод	0.1	-
220	395497.02	2241831.48	Аналитический метод	0.1	-
221	395486.54	2241772.40	Аналитический метод	0.1	-
222	395437.31	2241781.13	Аналитический метод	0.1	-
223	395432.35	2241753.14	Аналитический метод	0.1	-
224	395437.12	2241750.83	Аналитический метод	0.1	-
225	395433.29	2241741.12	Аналитический метод	0.1	-
226	395439.87	2241686.73	Аналитический метод	0.1	-
227	395429.96	2241685.34	Аналитический метод	0.1	-
228	395425.07	2241725.77	Аналитический метод	0.1	-
229	395434.58	2241749.84	Аналитический метод	0.1	-
230	395429.63	2241752.24	Аналитический метод	0.1	-
231	395423.13	2241741.79	Аналитический метод	0.1	-
214	395421.94	2241751.71	Аналитический метод	0.1	-
232	395431.01	2241676.68	Аналитический метод	0.1	-
233	395440.53	2241681.27	Аналитический метод	0.1	-
234	395443.98	2241652.73	Аналитический метод	0.1	-
235	395450.13	2241634.23	Аналитический метод	0.1	-
236	395448.55	2241602.93	Аналитический метод	0.1	-

2. Сведения о характерных точках границ объекта					
Обозначение характерных точек границ	**Координаты, м**		**Метод определения координат характерной точки**	**Средняя квадратическая погрешность положения характерной точки (Mt), м**	**Описание обозначения точки на местности (при наличии)**
	X	**Y**			
1	**2**	**3**	**4**	**5**	**6**
237	395439.89	2241629.64	Аналитический метод	0.1	-
238	395440.05	2241632.86	Аналитический метод	0.1	-
239	395434.17	2241650.53	Аналитический метод	0.1	-
232	395431.01	2241676.68	Аналитический метод	0.1	-
240	395434.53	2243421.72	Аналитический метод	0.1	-
241	395472.01	2243479.35	Аналитический метод	0.1	-
242	395463.91	2243514.38	Аналитический метод	0.1	-
243	395543.05	2243669.34	Аналитический метод	0.1	-
244	395641.09	2243619.27	Аналитический метод	0.1	-
245	395612.99	2243541.57	Аналитический метод	0.1	-
246	395506.71	2243378.62	Аналитический метод	0.1	-
247	395502.23	2243377.56	Аналитический метод	0.1	-
240	395434.53	2243421.72	Аналитический метод	0.1	-
248	395441.64	2241325.19	Аналитический метод	0.1	-
249	395468.75	2241331.64	Аналитический метод	0.1	-
250	395473.52	2241311.59	Аналитический метод	0.1	-
251	395447.59	2241304.81	Аналитический метод	0.1	-
248	395441.64	2241325.19	Аналитический метод	0.1	-
252	395445.14	2241905.44	Аналитический метод	0.1	-
253	395451.85	2241948.98	Аналитический метод	0.1	-
254	395450.84	2241951.91	Аналитический метод	0.1	-
255	395461.79	2241947.77	Аналитический метод	0.1	-
256	395456.94	2241920.43	Аналитический метод	0.1	-
257	395451.39	2241907.39	Аналитический метод	0.1	-
258	395451.27	2241905.03	Аналитический метод	0.1	-

2. Сведения о характерных точках границ объекта					
Обозначение характерных точек границ	**Координаты, м**		**Метод определения координат характерной точки**	**Средняя квадратическая погрешность положения характерной точки (Mt), м**	**Описание обозначения точки на местности (при наличии)**
	X	**Y**			
1	**2**	**3**	**4**	**5**	**6**
259	395448.32	2241906.02	Аналитический метод	0.1	-
252	395445.14	2241905.44	Аналитический метод	0.1	-
260	395446.19	2241261.03	Аналитический метод	0.1	-
261	395482.99	2241270.66	Аналитический метод	0.1	-
262	395494.52	2241217.05	Аналитический метод	0.1	-
263	395507.33	2241160.92	Аналитический метод	0.1	-
264	395520.02	2241103.45	Аналитический метод	0.1	-
265	395529.31	2241065.99	Аналитический метод	0.1	-
266	395529.49	2241065.28	Аналитический метод	0.1	-
267	395531.83	2241056.02	Аналитический метод	0.1	-
268	395521.20	2241044.88	Аналитический метод	0.1	-
269	395508.67	2241034.06	Аналитический метод	0.1	-
270	395502.88	2241029.06	Аналитический метод	0.1	-
271	395500.02	2241026.83	Аналитический метод	0.1	-
272	395499.71	2241028.07	Аналитический метод	0.1	-
273	395499.10	2241030.46	Аналитический метод	0.1	-
274	395499.56	2241030.92	Аналитический метод	0.1	-
275	395498.79	2241031.69	Аналитический метод	0.1	-
276	395492.55	2241056.35	Аналитический метод	0.1	-
277	395483.01	2241094.78	Аналитический метод	0.1	-
278	395470.26	2241152.59	Аналитический метод	0.1	-
279	395457.42	2241208.83	Аналитический метод	0.1	-
260	395446.19	2241261.03	Аналитический метод	0.1	-
280	395505.20	2241006.36	Аналитический метод	0.1	-
281	395516.22	2241012.65	Аналитический метод	0.1	-

2. Сведения о характерных точках границ объекта					
Обозначение характерных точек границ	**Координаты, м**		**Метод определения координат характерной точки**	**Средняя квадратическая погрешность положения характерной точки (Mt), м**	**Описание обозначения точки на местности (при наличии)**
	X	**Y**			
1	**2**	**3**	**4**	**5**	**6**
282	395516.49	2241012.96	Аналитический метод	0.1	-
283	395517.81	2241014.48	Аналитический метод	0.1	-
284	395528.66	2241026.98	Аналитический метод	0.1	-
285	395534.17	2241033.32	Аналитический метод	0.1	-
286	395536.93	2241035.86	Аналитический метод	0.1	-
287	395545.14	2241003.45	Аналитический метод	0.1	-
288	395559.04	2241003.75	Аналитический метод	0.1	-
289	395562.93	2241003.77	Аналитический метод	0.1	-
290	395581.23	2241003.85	Аналитический метод	0.1	-
291	395570.27	2240993.11	Аналитический метод	0.1	-
292	395576.98	2240965.83	Аналитический метод	0.1	-
293	395573.33	2240965.81	Аналитический метод	0.1	-
294	395569.55	2240965.80	Аналитический метод	0.1	-
295	395559.65	2240965.75	Аналитический метод	0.1	-
296	395536.33	2240965.26	Аналитический метод	0.1	-
297	395524.06	2240969.77	Аналитический метод	0.1	-
298	395511.70	2240980.69	Аналитический метод	0.1	-
280	395505.20	2241006.36	Аналитический метод	0.1	-
299	395536.25	2241398.16	Аналитический метод	0.1	-
300	395538.16	2241398.70	Аналитический метод	0.1	-
301	395543.77	2241400.26	Аналитический метод	0.1	-
302	395547.43	2241388.04	Аналитический метод	0.1	-
303	395561.57	2241334.62	Аналитический метод	0.1	-
304	395557.70	2241333.61	Аналитический метод	0.1	-
305	395554.90	2241344.20	Аналитический метод	0.1	-

2. Сведения о характерных точках границ объекта					
Обозначение характерных точек границ	**Координаты, м**		**Метод определения координат характерной точки**	**Средняя квадратическая погрешность положения характерной точки (Mt), м**	**Описание обозначения точки на местности (при наличии)**
	X	**Y**			
1	**2**	**3**	**4**	**5**	**6**
306	395555.88	2241344.46	Аналитический метод	0.1	-
307	395555.62	2241345.43	Аналитический метод	0.1	-
308	395554.64	2241345.17	Аналитический метод	0.1	-
309	395543.58	2241386.96	Аналитический метод	0.1	-
310	395541.39	2241386.35	Аналитический метод	0.1	-
311	395539.73	2241385.89	Аналитический метод	0.1	-
299	395536.25	2241398.16	Аналитический метод	0.1	-
312	395538.61	2241391.49	Аналитический метод	0.1	-
313	395539.61	2241391.49	Аналитический метод	0.1	-
314	395539.61	2241392.49	Аналитический метод	0.1	-
315	395538.61	2241392.49	Аналитический метод	0.1	-
312	395538.61	2241391.49	Аналитический метод	0.1	-
316	395545.30	2241286.96	Аналитический метод	0.1	-
317	395548.55	2241287.81	Аналитический метод	0.1	-
318	395549.17	2241287.97	Аналитический метод	0.1	-
319	395558.99	2241249.14	Аналитический метод	0.1	-
320	395562.82	2241250.07	Аналитический метод	0.1	-
321	395565.98	2241237.71	Аналитический метод	0.1	-
322	395561.90	2241236.72	Аналитический метод	0.1	-
323	395558.34	2241235.86	Аналитический метод	0.1	-
324	395555.10	2241248.20	Аналитический метод	0.1	-
316	395545.30	2241286.96	Аналитический метод	0.1	-
325	395561.98	2241242.62	Аналитический метод	0.1	-
326	395562.98	2241242.62	Аналитический метод	0.1	-
327	395562.98	2241243.62	Аналитический метод	0.1	-

2. Сведения о характерных точках границ объекта					
Обозначение характерных точек границ	**Координаты, м**		**Метод определения координат характерной точки**	**Средняя квадратическая погрешность положения характерной точки (Mt), м**	**Описание обозначения точки на местности (при наличии)**
	X	**Y**			
1	**2**	**3**	**4**	**5**	**6**
328	395561.98	2241243.62	Аналитический метод	0.1	-
325	395561.98	2241242.62	Аналитический метод	0.1	-
329	395590.12	2240912.88	Аналитический метод	0.1	-
330	395590.40	2240913.14	Аналитический метод	0.1	-
331	395630.51	2240924.52	Аналитический метод	0.1	-
332	395642.62	2240875.75	Аналитический метод	0.1	-
333	395639.72	2240875.03	Аналитический метод	0.1	-
334	395692.85	2240678.04	Аналитический метод	0.1	-
335	395693.58	2240676.12	Аналитический метод	0.1	-
336	395693.96	2240675.12	Аналитический метод	0.1	-
337	395694.05	2240674.87	Аналитический метод	0.1	-
338	395694.70	2240673.15	Аналитический метод	0.1	-
339	395721.68	2240602.13	Аналитический метод	0.1	-
340	395722.03	2240601.21	Аналитический метод	0.1	-
341	395730.67	2240578.48	Аналитический метод	0.1	-
342	395737.60	2240546.52	Аналитический метод	0.1	-
343	395738.45	2240542.60	Аналитический метод	0.1	-
344	395739.37	2240538.35	Аналитический метод	0.1	-
345	395746.21	2240539.84	Аналитический метод	0.1	-
346	395750.45	2240520.29	Аналитический метод	0.1	-
347	395743.61	2240518.81	Аналитический метод	0.1	-
348	395746.51	2240505.41	Аналитический метод	0.1	-
349	395738.72	2240503.60	Аналитический метод	0.1	-
350	395735.79	2240517.11	Аналитический метод	0.1	-
351	395731.55	2240536.66	Аналитический метод	0.1	-

2. Сведения о характерных точках границ объекта					
Обозначение характерных точек границ	**Координаты, м**		**Метод определения координат характерной точки**	**Средняя квадратическая погрешность положения характерной точки (Mt), м**	**Описание обозначения точки на местности (при наличии)**
	X	**Y**			
1	**2**	**3**	**4**	**5**	**6**
352	395730.85	2240539.88	Аналитический метод	0.1	-
353	395730.00	2240543.83	Аналитический метод	0.1	-
354	395722.98	2240576.20	Аналитический метод	0.1	-
355	395711.34	2240606.84	Аналитический метод	0.1	-
356	395710.69	2240609.03	Аналитический метод	0.1	-
357	395710.52	2240608.98	Аналитический метод	0.1	-
358	395685.23	2240675.57	Аналитический метод	0.1	-
359	395659.93	2240769.37	Аналитический метод	0.1	-
360	395659.67	2240770.34	Аналитический метод	0.1	-
361	395659.17	2240772.18	Аналитический метод	0.1	-
362	395656.87	2240780.74	Аналитический метод	0.1	-
363	395656.34	2240782.69	Аналитический метод	0.1	-
364	395656.08	2240783.66	Аналитический метод	0.1	-
365	395631.96	2240873.10	Аналитический метод	0.1	-
366	395606.05	2240866.67	Аналитический метод	0.1	-
367	395601.85	2240865.63	Аналитический метод	0.1	-
329	395590.12	2240912.88	Аналитический метод	0.1	-
368	395605.63	2241391.34	Аналитический метод	0.1	-
369	395632.92	2241398.48	Аналитический метод	0.1	-
370	395650.26	2241322.25	Аналитический метод	0.1	-
371	395677.05	2241245.14	Аналитический метод	0.1	-
372	395688.63	2241245.90	Аналитический метод	0.1	-
373	395690.06	2241231.84	Аналитический метод	0.1	-
374	395682.69	2241228.92	Аналитический метод	0.1	-
375	395692.61	2241200.35	Аналитический метод	0.1	-

2. Сведения о характерных точках границ объекта					
Обозначение характерных точек границ	**Координаты, м**		**Метод определения координат характерной точки**	**Средняя квадратическая погрешность положения характерной точки (Mt), м**	**Описание обозначения точки на местности (при наличии)**
	X	**Y**			
1	**2**	**3**	**4**	**5**	**6**
376	395691.37	2241195.10	Аналитический метод	0.1	-
377	395690.67	2241192.13	Аналитический метод	0.1	-
378	395684.90	2241193.50	Аналитический метод	0.1	-
379	395683.15	2241193.07	Аналитический метод	0.1	-
380	395682.45	2241192.65	Аналитический метод	0.1	-
381	395681.14	2241191.87	Аналитический метод	0.1	-
382	395680.22	2241185.91	Аналитический метод	0.1	-
383	395662.96	2241190.38	Аналитический метод	0.1	-
384	395645.05	2241193.82	Аналитический метод	0.1	-
385	395644.42	2241243.10	Аналитический метод	0.1	-
386	395616.59	2241349.01	Аналитический метод	0.1	-
387	395616.70	2241349.04	Аналитический метод	0.1	-
368	395605.63	2241391.34	Аналитический метод	0.1	-
388	395621.47	2241385.96	Аналитический метод	0.1	-
389	395621.52	2241385.46	Аналитический метод	0.1	-
390	395636.78	2241318.39	Аналитический метод	0.1	-
391	395664.70	2241238.02	Аналитический метод	0.1	-
392	395655.32	2241234.56	Аналитический метод	0.1	-
393	395657.14	2241229.31	Аналитический метод	0.1	-
394	395667.51	2241229.93	Аналитический метод	0.1	-
395	395678.74	2241197.63	Аналитический метод	0.1	-
396	395682.03	2241192.74	Аналитический метод	0.1	-
397	395682.50	2241192.90	Аналитический метод	0.1	-
398	395682.97	2241193.06	Аналитический метод	0.1	-
399	395683.29	2241196.72	Аналитический метод	0.1	-

2. Сведения о характерных точках границ объекта					
Обозначение характерных точек границ	**Координаты, м**		**Метод определения координат характерной точки**	**Средняя квадратическая погрешность положения характерной точки (Mt), м**	**Описание обозначения точки на местности (при наличии)**
	X	**Y**			
1	**2**	**3**	**4**	**5**	**6**
400	395685.38	2241198.33	Аналитический метод	0.1	-
401	395686.53	2241198.05	Аналитический метод	0.1	-
402	395687.32	2241200.34	Аналитический метод	0.1	-
403	395676.39	2241231.81	Аналитический метод	0.1	-
404	395684.70	2241235.09	Аналитический метод	0.1	-
405	395684.14	2241240.60	Аналитический метод	0.1	-
406	395673.58	2241239.90	Аналитический метод	0.1	-
407	395645.44	2241320.87	Аналитический метод	0.1	-
408	395630.30	2241387.45	Аналитический метод	0.1	-
409	395630.05	2241388.06	Аналитический метод	0.1	-
410	395629.65	2241388.53	Аналитический метод	0.1	-
411	395629.14	2241388.85	Аналитический метод	0.1	-
412	395628.51	2241389.00	Аналитический метод	0.1	-
413	395627.89	2241388.96	Аналитический метод	0.1	-
414	395622.97	2241387.84	Аналитический метод	0.1	-
415	395622.61	2241387.71	Аналитический метод	0.1	-
416	395622.25	2241387.49	Аналитический метод	0.1	-
417	395621.90	2241387.15	Аналитический метод	0.1	-
418	395621.72	2241386.88	Аналитический метод	0.1	-
419	395621.57	2241386.53	Аналитический метод	0.1	-
388	395621.47	2241385.96	Аналитический метод	0.1	-
420	395617.44	2240977.17	Аналитический метод	0.1	-
421	395619.76	2240977.74	Аналитический метод	0.1	-
422	395658.15	2240987.28	Аналитический метод	0.1	-
423	395662.07	2240988.25	Аналитический метод	0.1	-

2. Сведения о характерных точках границ объекта					
Обозначение характерных точек границ	**Координаты, м**		**Метод определения координат характерной точки**	**Средняя квадратическая погрешность положения характерной точки (Mt), м**	**Описание обозначения точки на местности (при наличии)**
	X	**Y**			
1	**2**	**3**	**4**	**5**	**6**
424	395759.18	2241012.36	Аналитический метод	0.1	-
425	395817.92	2240985.83	Аналитический метод	0.1	-
426	395820.59	2240991.75	Аналитический метод	0.1	-
427	395838.82	2240983.52	Аналитический метод	0.1	-
428	395867.01	2241045.94	Аналитический метод	0.1	-
429	395912.58	2241025.36	Аналитический метод	0.1	-
430	395864.57	2240919.06	Аналитический метод	0.1	-
431	395891.94	2240906.70	Аналитический метод	0.1	-
432	395933.70	2240999.07	Аналитический метод	0.1	-
433	395935.50	2240949.19	Аналитический метод	0.1	-
434	395916.28	2240874.70	Аналитический метод	0.1	-
435	395875.87	2240839.37	Аналитический метод	0.1	-
436	395849.76	2240813.42	Аналитический метод	0.1	-
437	395889.26	2240900.78	Аналитический метод	0.1	-
438	395861.89	2240913.14	Аналитический метод	0.1	-
439	395821.20	2240823.04	Аналитический метод	0.1	-
440	395775.63	2240843.62	Аналитический метод	0.1	-
441	395759.33	2240860.28	Аналитический метод	0.1	-
442	395750.89	2240885.33	Аналитический метод	0.1	-
443	395800.50	2240898.68	Аналитический метод	0.1	-
444	395802.47	2240903.04	Аналитический метод	0.1	-
445	395779.70	2240987.58	Аналитический метод	0.1	-
446	395811.42	2240971.37	Аналитический метод	0.1	-
447	395820.92	2240973.76	Аналитический метод	0.1	-
448	395827.62	2240971.73	Аналитический метод	0.1	-

2. Сведения о характерных точках границ объекта					
Обозначение характерных точек границ	**Координаты, м**		**Метод определения координат характерной точки**	**Средняя квадратическая погрешность положения характерной точки (Mt), м**	**Описание обозначения точки на местности (при наличии)**
	X	**Y**			
1	**2**	**3**	**4**	**5**	**6**
449	395827.77	2240972.05	Аналитический метод	0.1	-
450	395814.42	2240978.08	Аналитический метод	0.1	-
451	395755.42	2241004.73	Аналитический метод	0.1	-
452	395664.75	2240982.22	Аналитический метод	0.1	-
453	395660.83	2240981.24	Аналитический метод	0.1	-
454	395621.45	2240971.47	Аналитический метод	0.1	-
455	395619.00	2240970.86	Аналитический метод	0.1	-
420	395617.44	2240977.17	Аналитический метод	0.1	-
456	395654.92	2242531.52	Аналитический метод	0.1	-
457	395664.38	2242549.16	Аналитический метод	0.1	-
458	395681.43	2242574.99	Аналитический метод	0.1	-
459	395698.20	2242603.92	Аналитический метод	0.1	-
460	395710.21	2242624.75	Аналитический метод	0.1	-
461	395742.20	2242606.31	Аналитический метод	0.1	-
462	395743.13	2242605.78	Аналитический метод	0.1	-
463	395731.10	2242584.91	Аналитический метод	0.1	-
464	395718.96	2242563.96	Аналитический метод	0.1	-
465	395713.76	2242554.98	Аналитический метод	0.1	-
466	395702.64	2242538.14	Аналитический метод	0.1	-
467	395704.36	2242537.36	Аналитический метод	0.1	-
468	395757.35	2242513.31	Аналитический метод	0.1	-
469	395744.51	2242513.70	Аналитический метод	0.1	-
470	395702.72	2242534.37	Аналитический метод	0.1	-
471	395700.78	2242535.33	Аналитический метод	0.1	-
472	395697.05	2242529.67	Аналитический метод	0.1	-

2. Сведения о характерных точках границ объекта					
Обозначение характерных точек границ	**Координаты, м**		**Метод определения координат характерной точки**	**Средняя квадратическая погрешность положения характерной точки (Mt), м**	**Описание обозначения точки на местности (при наличии)**
	X	**Y**			
1	**2**	**3**	**4**	**5**	**6**
473	395693.86	2242523.73	Аналитический метод	0.1	-
474	395692.54	2242521.27	Аналитический метод	0.1	-
475	395689.17	2242524.31	Аналитический метод	0.1	-
476	395688.39	2242525.00	Аналитический метод	0.1	-
477	395678.66	2242526.30	Аналитический метод	0.1	-
478	395671.07	2242526.54	Аналитический метод	0.1	-
479	395670.19	2242526.65	Аналитический метод	0.1	-
456	395654.92	2242531.52	Аналитический метод	0.1	-
480	395958.43	2243602.31	Аналитический метод	0.1	-
481	395959.23	2243640.33	Аналитический метод	0.1	-
482	395976.50	2243639.97	Аналитический метод	0.1	-
483	395979.32	2243639.91	Аналитический метод	0.1	-
484	395997.23	2243639.53	Аналитический метод	0.1	-
485	395997.13	2243634.97	Аналитический метод	0.1	-
486	395997.08	2243632.59	Аналитический метод	0.1	-
487	395996.49	2243604.85	Аналитический метод	0.1	-
488	396002.42	2243566.76	Аналитический метод	0.1	-
489	396007.08	2243533.06	Аналитический метод	0.1	-
490	396029.05	2243402.82	Аналитический метод	0.1	-
491	396035.77	2243351.13	Аналитический метод	0.1	-
492	396030.11	2243350.16	Аналитический метод	0.1	-
493	396014.95	2243321.02	Аналитический метод	0.1	-
494	396000.79	2243329.30	Аналитический метод	0.1	-
495	395999.41	2243336.08	Аналитический метод	0.1	-
496	395991.46	2243397.21	Аналитический метод	0.1	-

2. Сведения о характерных точках границ объекта					
Обозначение характерных точек границ	**Координаты, м**		**Метод определения координат характерной точки**	**Средняя квадратическая погрешность положения характерной точки (Mt), м**	**Описание обозначения точки на местности (при наличии)**
	X	**Y**			
1	**2**	**3**	**4**	**5**	**6**
497	395969.52	2243527.29	Аналитический метод	0.1	-
498	395964.82	2243561.24	Аналитический метод	0.1	-
499	395962.29	2243577.50	Аналитический метод	0.1	-
500	395959.07	2243598.17	Аналитический метод	0.1	-
480	395958.43	2243602.31	Аналитический метод	0.1	-
501	395986.72	2243155.19	Аналитический метод	0.1	-
502	396015.38	2243208.90	Аналитический метод	0.1	-
503	396015.42	2243216.89	Аналитический метод	0.1	-
504	396015.07	2243239.16	Аналитический метод	0.1	-
505	396011.07	2243269.46	Аналитический метод	0.1	-
506	396029.59	2243286.10	Аналитический метод	0.1	-
507	396032.38	2243317.16	Аналитический метод	0.1	-
508	396041.72	2243318.89	Аналитический метод	0.1	-
509	396045.84	2243298.72	Аналитический метод	0.1	-
510	396047.79	2243281.71	Аналитический метод	0.1	-
511	396052.27	2243247.73	Аналитический метод	0.1	-
512	396052.41	2243246.63	Аналитический метод	0.1	-
513	396053.03	2243241.95	Аналитический метод	0.1	-
514	396053.42	2243217.09	Аналитический метод	0.1	-
515	396053.32	2243199.30	Аналитический метод	0.1	-
516	396020.25	2243137.31	Аналитический метод	0.1	-
501	395986.72	2243155.19	Аналитический метод	0.1	-
517	395995.84	2243702.15	Аналитический метод	0.1	-
518	395996.33	2243703.66	Аналитический метод	0.1	-
519	396003.40	2243719.13	Аналитический метод	0.1	-

2. Сведения о характерных точках границ объекта					
Обозначение характерных точек границ	**Координаты, м**		**Метод определения координат характерной точки**	**Средняя квадратическая погрешность положения характерной точки (Mt), м**	**Описание обозначения точки на местности (при наличии)**
	X	**Y**			
1	**2**	**3**	**4**	**5**	**6**
520	396015.47	2243746.72	Аналитический метод	0.1	-
521	396023.27	2243765.99	Аналитический метод	0.1	-
522	396025.56	2243765.07	Аналитический метод	0.1	-
523	396039.53	2243759.41	Аналитический метод	0.1	-
524	396052.07	2243790.79	Аналитический метод	0.1	-
525	396039.20	2243795.47	Аналитический метод	0.1	-
526	396035.19	2243796.93	Аналитический метод	0.1	-
527	396040.75	2243812.23	Аналитический метод	0.1	-
528	396041.92	2243815.34	Аналитический метод	0.1	-
529	396046.39	2243827.21	Аналитический метод	0.1	-
530	396048.70	2243833.37	Аналитический метод	0.1	-
531	396056.02	2243849.71	Аналитический метод	0.1	-
532	396056.49	2243850.76	Аналитический метод	0.1	-
533	396091.83	2243836.69	Аналитический метод	0.1	-
534	396083.86	2243818.90	Аналитический метод	0.1	-
535	396076.40	2243799.05	Аналитический метод	0.1	-
536	396070.90	2243783.94	Аналитический метод	0.1	-
537	396057.24	2243788.91	Аналитический метод	0.1	-
538	396044.63	2243757.34	Аналитический метод	0.1	-
539	396058.49	2243751.73	Аналитический метод	0.1	-
540	396050.49	2243731.98	Аналитический метод	0.1	-
541	396038.09	2243703.62	Аналитический метод	0.1	-
542	396030.23	2243686.43	Аналитический метод	0.1	-
543	395999.44	2243700.51	Аналитический метод	0.1	-
517	395995.84	2243702.15	Аналитический метод	0.1	-

2. Сведения о характерных точках границ объекта					
Обозначение характерных точек границ	**Координаты, м**		**Метод определения координат характерной точки**	**Средняя квадратическая погрешность положения характерной точки (Mt), м**	**Описание обозначения точки на местности (при наличии)**
	X	**Y**			
1	**2**	**3**	**4**	**5**	**6**
544	396058.85	2243856.23	Аналитический метод	0.1	-
545	396072.45	2243888.83	Аналитический метод	0.1	-
546	396079.73	2243885.79	Аналитический метод	0.1	-
547	396082.42	2243884.67	Аналитический метод	0.1	-
548	396102.15	2243930.48	Аналитический метод	0.1	-
549	396115.66	2243965.85	Аналитический метод	0.1	-
550	396117.13	2243969.70	Аналитический метод	0.1	-
551	396127.79	2243995.73	Аналитический метод	0.1	-
552	396126.16	2244008.39	Аналитический метод	0.1	-
553	396122.25	2244010.03	Аналитический метод	0.1	-
554	396118.35	2244032.78	Аналитический метод	0.1	-
555	396069.94	2244066.19	Аналитический метод	0.1	-
556	396072.39	2244071.18	Аналитический метод	0.1	-
557	396123.38	2244036.00	Аналитический метод	0.1	-
558	396126.21	2244019.47	Аналитический метод	0.1	-
559	396126.99	2244021.31	Аналитический метод	0.1	-
560	396143.76	2244057.42	Аналитический метод	0.1	-
561	396159.42	2244089.19	Аналитический метод	0.1	-
562	396160.39	2244091.13	Аналитический метод	0.1	-
563	396165.86	2244102.22	Аналитический метод	0.1	-
564	396175.60	2244097.41	Аналитический метод	0.1	-
565	396180.40	2244095.05	Аналитический метод	0.1	-
566	396195.24	2244121.94	Аналитический метод	0.1	-
567	396189.97	2244124.74	Аналитический метод	0.1	-
568	396180.82	2244129.62	Аналитический метод	0.1	-

2. Сведения о характерных точках границ объекта					
Обозначение характерных точек границ	**Координаты, м**		**Метод определения координат характерной точки**	**Средняя квадратическая погрешность положения характерной точки (Mt), м**	**Описание обозначения точки на местности (при наличии)**
	X	**Y**			
1	**2**	**3**	**4**	**5**	**6**
569	396188.18	2244143.40	Аналитический метод	0.1	-
570	396189.49	2244145.41	Аналитический метод	0.1	-
571	396189.84	2244145.95	Аналитический метод	0.1	-
572	396190.66	2244147.19	Аналитический метод	0.1	-
573	396192.22	2244146.22	Аналитический метод	0.1	-
574	396194.28	2244143.26	Аналитический метод	0.1	-
575	396198.50	2244141.41	Аналитический метод	0.1	-
576	396198.74	2244141.42	Аналитический метод	0.1	-
577	396201.17	2244141.51	Аналитический метод	0.1	-
578	396217.12	2244131.84	Аналитический метод	0.1	-
579	396223.68	2244128.25	Аналитический метод	0.1	-
580	396220.90	2244124.01	Аналитический метод	0.1	-
581	396214.35	2244111.74	Аналитический метод	0.1	-
582	396201.87	2244118.40	Аналитический метод	0.1	-
583	396197.81	2244115.21	Аналитический метод	0.1	-
584	396186.34	2244094.42	Аналитический метод	0.1	-
585	396186.09	2244092.24	Аналитический метод	0.1	-
586	396199.94	2244085.41	Аналитический метод	0.1	-
587	396198.58	2244082.66	Аналитический метод	0.1	-
588	396189.73	2244064.71	Аналитический метод	0.1	-
589	396178.04	2244041.01	Аналитический метод	0.1	-
590	396161.75	2244005.94	Аналитический метод	0.1	-
591	396157.29	2243995.32	Аналитический метод	0.1	-
592	396143.04	2244001.30	Аналитический метод	0.1	-
593	396132.86	2243993.60	Аналитический метод	0.1	-

2. Сведения о характерных точках границ объекта					
Обозначение характерных точек границ	**Координаты, м**		**Метод определения координат характерной точки**	**Средняя квадратическая погрешность положения характерной точки (Mt), м**	**Описание обозначения точки на местности (при наличии)**
	X	**Y**			
1	**2**	**3**	**4**	**5**	**6**
594	396122.24	2243967.67	Аналитический метод	0.1	-
595	396107.24	2243928.41	Аналитический метод	0.1	-
596	396091.77	2243892.46	Аналитический метод	0.1	-
597	396092.47	2243880.47	Аналитический метод	0.1	-
598	396106.58	2243874.58	Аналитический метод	0.1	-
599	396107.06	2243874.38	Аналитический метод	0.1	-
600	396102.61	2243864.67	Аналитический метод	0.1	-
601	396103.39	2243864.28	Аналитический метод	0.1	-
602	396103.20	2243863.85	Аналитический метод	0.1	-
603	396094.18	2243842.22	Аналитический метод	0.1	-
544	396058.85	2243856.23	Аналитический метод	0.1	-
604	396142.01	2244167.76	Аналитический метод	0.1	-
605	396143.55	2244171.45	Аналитический метод	0.1	-
606	396152.07	2244167.88	Аналитический метод	0.1	-
607	396152.86	2244169.23	Аналитический метод	0.1	-
608	396154.09	2244171.33	Аналитический метод	0.1	-
609	396157.54	2244169.31	Аналитический метод	0.1	-
610	396156.34	2244167.25	Аналитический метод	0.1	-
611	396155.52	2244165.86	Аналитический метод	0.1	-
612	396155.29	2244165.78	Аналитический метод	0.1	-
613	396154.58	2244165.54	Аналитический метод	0.1	-
614	396150.52	2244164.19	Аналитический метод	0.1	-
604	396142.01	2244167.76	Аналитический метод	0.1	-
615	396154.31	2244168.09	Аналитический метод	0.1	-
616	396155.31	2244168.09	Аналитический метод	0.1	-

2. Сведения о характерных точках границ объекта					
Обозначение характерных точек границ	**Координаты, м**		**Метод определения координат характерной точки**	**Средняя квадратическая погрешность положения характерной точки (Mt), м**	**Описание обозначения точки на местности (при наличии)**
	X	**Y**			
1	**2**	**3**	**4**	**5**	**6**
617	396155.31	2244169.09	Аналитический метод	0.1	-
618	396154.31	2244169.09	Аналитический метод	0.1	-
615	396154.31	2244168.09	Аналитический метод	0.1	-
619	396148.21	2244182.57	Аналитический метод	0.1	-
620	396149.78	2244186.31	Аналитический метод	0.1	-
621	396158.37	2244181.04	Аналитический метод	0.1	-
622	396160.85	2244177.74	Аналитический метод	0.1	-
623	396160.21	2244176.66	Аналитический метод	0.1	-
624	396158.82	2244174.29	Аналитический метод	0.1	-
625	396155.37	2244176.32	Аналитический метод	0.1	-
626	396156.18	2244177.69	Аналитический метод	0.1	-
619	396148.21	2244182.57	Аналитический метод	0.1	-
627	396157.62	2244176.50	Аналитический метод	0.1	-
628	396158.62	2244176.50	Аналитический метод	0.1	-
629	396158.62	2244177.50	Аналитический метод	0.1	-
630	396157.62	2244177.50	Аналитический метод	0.1	-
627	396157.62	2244176.50	Аналитический метод	0.1	-
631	396195.75	2244154.98	Аналитический метод	0.1	-
632	396196.22	2244155.68	Аналитический метод	0.1	-
633	396197.51	2244157.66	Аналитический метод	0.1	-
634	396206.84	2244172.22	Аналитический метод	0.1	-
635	396210.18	2244170.08	Аналитический метод	0.1	-
636	396230.58	2244200.71	Аналитический метод	0.1	-
637	396236.86	2244210.13	Аналитический метод	0.1	-
638	396258.05	2244244.25	Аналитический метод	0.1	-

2. Сведения о характерных точках границ объекта					
Обозначение характерных точек границ	**Координаты, м**		**Метод определения координат характерной точки**	**Средняя квадратическая погрешность положения характерной точки (Mt), м**	**Описание обозначения точки на местности (при наличии)**
	X	**Y**			
1	**2**	**3**	**4**	**5**	**6**
639	396258.69	2244250.32	Аналитический метод	0.1	-
640	396257.76	2244250.90	Аналитический метод	0.1	-
641	396246.73	2244257.87	Аналитический метод	0.1	-
642	396279.85	2244310.38	Аналитический метод	0.1	-
643	396294.61	2244335.39	Аналитический метод	0.1	-
644	396306.01	2244328.24	Аналитический метод	0.1	-
645	396306.60	2244327.87	Аналитический метод	0.1	-
646	396313.34	2244333.04	Аналитический метод	0.1	-
647	396317.08	2244340.11	Аналитический метод	0.1	-
648	396325.79	2244356.71	Аналитический метод	0.1	-
649	396341.13	2244385.95	Аналитический метод	0.1	-
650	396362.03	2244423.55	Аналитический метод	0.1	-
651	396364.34	2244431.64	Аналитический метод	0.1	-
652	396351.89	2244438.16	Аналитический метод	0.1	-
653	396365.20	2244463.52	Аналитический метод	0.1	-
654	396379.07	2244490.00	Аналитический метод	0.1	-
655	396380.55	2244492.90	Аналитический метод	0.1	-
656	396386.56	2244504.69	Аналитический метод	0.1	-
657	396399.05	2244498.32	Аналитический метод	0.1	-
658	396392.63	2244525.20	Аналитический метод	0.1	-
659	396359.76	2244542.65	Аналитический метод	0.1	-
660	396347.73	2244549.04	Аналитический метод	0.1	-
661	396350.40	2244553.86	Аналитический метод	0.1	-
662	396362.76	2244547.29	Аналитический метод	0.1	-
663	396395.21	2244530.06	Аналитический метод	0.1	-

2. Сведения о характерных точках границ объекта					
Обозначение характерных точек границ	**Координаты, м**		**Метод определения координат характерной точки**	**Средняя квадратическая погрешность положения характерной точки (Mt), м**	**Описание обозначения точки на местности (при наличии)**
	X	**Y**			
1	**2**	**3**	**4**	**5**	**6**
664	396411.24	2244534.22	Аналитический метод	0.1	-
665	396437.10	2244574.15	Аналитический метод	0.1	-
666	396452.49	2244606.99	Аналитический метод	0.1	-
667	396470.96	2244645.13	Аналитический метод	0.1	-
668	396471.35	2244645.94	Аналитический метод	0.1	-
669	396477.63	2244661.69	Аналитический метод	0.1	-
670	396478.42	2244660.85	Аналитический метод	0.1	-
671	396481.78	2244657.25	Аналитический метод	0.1	-
672	396476.39	2244643.72	Аналитический метод	0.1	-
673	396457.46	2244604.62	Аналитический метод	0.1	-
674	396441.92	2244571.48	Аналитический метод	0.1	-
675	396419.94	2244537.55	Аналитический метод	0.1	-
676	396415.94	2244531.36	Аналитический метод	0.1	-
677	396408.05	2244517.02	Аналитический метод	0.1	-
678	396407.12	2244510.51	Аналитический метод	0.1	-
679	396404.96	2244495.30	Аналитический метод	0.1	-
680	396420.41	2244487.42	Аналитический метод	0.1	-
681	396412.83	2244472.55	Аналитический метод	0.1	-
682	396398.85	2244445.88	Аналитический метод	0.1	-
683	396385.54	2244420.51	Аналитический метод	0.1	-
684	396370.91	2244428.19	Аналитический метод	0.1	-
685	396345.97	2244383.34	Аналитический метод	0.1	-
686	396321.94	2244337.54	Аналитический метод	0.1	-
687	396314.28	2244323.06	Аналитический метод	0.1	-
688	396326.81	2244315.19	Аналитический метод	0.1	-

2. Сведения о характерных точках границ объекта					
Обозначение характерных точек границ	**Координаты, м**		**Метод определения координат характерной точки**	**Средняя квадратическая погрешность положения характерной точки (Mt), м**	**Описание обозначения точки на местности (при наличии)**
	X	**Y**			
1	**2**	**3**	**4**	**5**	**6**
689	396312.29	2244290.58	Аналитический метод	0.1	-
690	396289.35	2244254.21	Аналитический метод	0.1	-
691	396288.26	2244252.48	Аналитический метод	0.1	-
692	396278.87	2244237.59	Аналитический метод	0.1	-
693	396265.59	2244245.97	Аналитический метод	0.1	-
694	396241.48	2244207.15	Аналитический метод	0.1	-
695	396214.82	2244167.11	Аналитический метод	0.1	-
696	396238.84	2244151.71	Аналитический метод	0.1	-
697	396229.41	2244137.00	Аналитический метод	0.1	-
698	396229.09	2244136.52	Аналитический метод	0.1	-
699	396228.40	2244135.47	Аналитический метод	0.1	-
700	396219.49	2244140.39	Аналитический метод	0.1	-
701	396205.29	2244149.43	Аналитический метод	0.1	-
702	396205.06	2244150.53	Аналитический метод	0.1	-
703	396204.72	2244152.10	Аналитический метод	0.1	-
704	396204.45	2244152.28	Аналитический метод	0.1	-
705	396200.11	2244155.15	Аналитический метод	0.1	-
706	396198.15	2244154.55	Аналитический метод	0.1	-
707	396197.07	2244154.22	Аналитический метод	0.1	-
631	396195.75	2244154.98	Аналитический метод	0.1	-
708	396210.56	2244715.24	Аналитический метод	0.1	-
709	396253.42	2244741.00	Аналитический метод	0.1	-
710	396284.58	2244689.17	Аналитический метод	0.1	-
711	396304.94	2244655.30	Аналитический метод	0.1	-
712	396262.09	2244629.54	Аналитический метод	0.1	-

2. Сведения о характерных точках границ объекта					
Обозначение характерных точек границ	**Координаты, м**		**Метод определения координат характерной точки**	**Средняя квадратическая погрешность положения характерной точки (Mt), м**	**Описание обозначения точки на местности (при наличии)**
	X	**Y**			
1	**2**	**3**	**4**	**5**	**6**
708	396210.56	2244715.24	Аналитический метод	0.1	-
713	396325.26	2244867.69	Аналитический метод	0.1	-
714	396373.25	2244955.42	Аналитический метод	0.1	-
715	396417.12	2244931.42	Аналитический метод	0.1	-
716	396369.12	2244843.69	Аналитический метод	0.1	-
713	396325.26	2244867.69	Аналитический метод	0.1	-
717	396705.88	2245370.63	Аналитический метод	0.1	-
718	396708.58	2245375.42	Аналитический метод	0.1	-
719	396732.07	2245363.80	Аналитический метод	0.1	-
720	396751.32	2245344.84	Аналитический метод	0.1	-
721	396764.54	2245331.82	Аналитический метод	0.1	-
722	396812.92	2245304.32	Аналитический метод	0.1	-
723	396828.44	2245295.50	Аналитический метод	0.1	-
724	396951.05	2245516.23	Аналитический метод	0.1	-
725	396985.62	2245578.47	Аналитический метод	0.1	-
726	396969.86	2245586.84	Аналитический метод	0.1	-
727	396995.82	2245635.68	Аналитический метод	0.1	-
728	397002.47	2245648.54	Аналитический метод	0.1	-
729	397018.32	2245640.33	Аналитический метод	0.1	-
730	397121.68	2245833.99	Аналитический метод	0.1	-
731	397105.87	2245842.28	Аналитический метод	0.1	-
732	397118.32	2245866.01	Аналитический метод	0.1	-
733	397123.52	2245875.93	Аналитический метод	0.1	-
734	397147.47	2245918.18	Аналитический метод	0.1	-
735	397163.34	2245949.26	Аналитический метод	0.1	-

2. Сведения о характерных точках границ объекта					
Обозначение характерных точек границ	**Координаты, м**		**Метод определения координат характерной точки**	**Средняя квадратическая погрешность положения характерной точки (Mt), м**	**Описание обозначения точки на местности (при наличии)**
	X	**Y**			
1	**2**	**3**	**4**	**5**	**6**
736	397167.53	2245947.12	Аналитический метод	0.1	-
737	397168.39	2245946.68	Аналитический метод	0.1	-
738	397178.96	2245941.28	Аналитический метод	0.1	-
739	397181.23	2245945.62	Аналитический метод	0.1	-
740	397192.61	2245972.79	Аналитический метод	0.1	-
741	397187.71	2245996.66	Аналитический метод	0.1	-
742	397187.20	2245997.60	Аналитический метод	0.1	-
743	397187.00	2245997.97	Аналитический метод	0.1	-
744	397179.30	2246012.06	Аналитический метод	0.1	-
745	397178.42	2246013.68	Аналитический метод	0.1	-
746	397166.23	2246025.56	Аналитический метод	0.1	-
747	397146.58	2246040.03	Аналитический метод	0.1	-
748	397125.21	2246051.09	Аналитический метод	0.1	-
749	397099.11	2246058.15	Аналитический метод	0.1	-
750	397067.33	2246062.40	Аналитический метод	0.1	-
751	397052.48	2246066.09	Аналитический метод	0.1	-
752	397054.82	2246071.18	Аналитический метод	0.1	-
753	397068.36	2246067.81	Аналитический метод	0.1	-
754	397100.20	2246063.56	Аналитический метод	0.1	-
755	397127.22	2246056.24	Аналитический метод	0.1	-
756	397149.49	2246044.72	Аналитический метод	0.1	-
757	397169.80	2246029.76	Аналитический метод	0.1	-
758	397181.00	2246018.84	Аналитический метод	0.1	-
759	397182.85	2246017.04	Аналитический метод	0.1	-
760	397192.93	2245998.58	Аналитический метод	0.1	-

2. Сведения о характерных точках границ объекта					
Обозначение характерных точек границ	**Координаты, м**		**Метод определения координат характерной точки**	**Средняя квадратическая погрешность положения характерной точки (Mt), м**	**Описание обозначения точки на местности (при наличии)**
	X	**Y**			
1	**2**	**3**	**4**	**5**	**6**
761	397198.34	2245972.23	Аналитический метод	0.1	-
762	397186.21	2245943.28	Аналитический метод	0.1	-
763	397183.86	2245938.78	Аналитический метод	0.1	-
764	397197.18	2245931.97	Аналитический метод	0.1	-
765	397180.94	2245900.16	Аналитический метод	0.1	-
766	397156.88	2245857.72	Аналитический метод	0.1	-
767	397151.53	2245847.52	Аналитический метод	0.1	-
768	397139.52	2245824.63	Аналитический метод	0.1	-
769	397126.54	2245831.44	Аналитический метод	0.1	-
770	397023.21	2245637.80	Аналитический метод	0.1	-
771	397036.22	2245631.06	Аналитический метод	0.1	-
772	397029.47	2245618.03	Аналитический метод	0.1	-
773	397003.42	2245569.01	Аналитический метод	0.1	-
774	396990.47	2245575.89	Аналитический метод	0.1	-
775	396955.75	2245513.38	Аналитический метод	0.1	-
776	396833.21	2245292.78	Аналитический метод	0.1	-
777	396844.54	2245286.34	Аналитический метод	0.1	-
778	396845.95	2245285.54	Аналитический метод	0.1	-
779	396840.11	2245275.27	Аналитический метод	0.1	-
780	396818.45	2245236.81	Аналитический метод	0.1	-
781	396810.88	2245223.38	Аналитический метод	0.1	-
782	396789.05	2245183.19	Аналитический метод	0.1	-
783	396780.61	2245167.30	Аналитический метод	0.1	-
784	396747.05	2245185.12	Аналитический метод	0.1	-
785	396755.57	2245201.16	Аналитический метод	0.1	-

2. Сведения о характерных точках границ объекта					
Обозначение характерных точек границ	**Координаты, м**		**Метод определения координат характерной точки**	**Средняя квадратическая погрешность положения характерной точки (Mt), м**	**Описание обозначения точки на местности (при наличии)**
	X	**Y**			
1	**2**	**3**	**4**	**5**	**6**
786	396777.63	2245241.77	Аналитический метод	0.1	-
787	396781.04	2245247.84	Аналитический метод	0.1	-
788	396791.77	2245266.87	Аналитический метод	0.1	-
789	396807.04	2245293.98	Аналитический метод	0.1	-
790	396810.20	2245299.54	Аналитический метод	0.1	-
791	396761.20	2245327.39	Аналитический метод	0.1	-
792	396735.31	2245352.89	Аналитический метод	0.1	-
793	396732.10	2245356.05	Аналитический метод	0.1	-
794	396728.84	2245359.26	Аналитический метод	0.1	-
717	396705.88	2245370.63	Аналитический метод	0.1	-
795	397077.14	2246285.62	Аналитический метод	0.1	-
796	397176.03	2246300.45	Аналитический метод	0.1	-
797	397183.45	2246251.00	Аналитический метод	0.1	-
798	397084.55	2246236.17	Аналитический метод	0.1	-
795	397077.14	2246285.62	Аналитический метод	0.1	-
799	397472.39	2246560.73	Аналитический метод	0.1	-
800	397487.31	2246589.35	Аналитический метод	0.1	-
801	397521.00	2246571.47	Аналитический метод	0.1	-
802	397512.76	2246555.80	Аналитический метод	0.1	-
803	397508.68	2246548.05	Аналитический метод	0.1	-
804	397506.11	2246543.16	Аналитический метод	0.1	-
805	397503.08	2246544.74	Аналитический метод	0.1	-
799	397472.39	2246560.73	Аналитический метод	0.1	-
806	397491.14	2246596.38	Аналитический метод	0.1	-
807	397499.96	2246613.16	Аналитический метод	0.1	-

2. Сведения о характерных точках границ объекта					
Обозначение характерных точек границ	**Координаты, м**		**Метод определения координат характерной точки**	**Средняя квадратическая погрешность положения характерной точки (Mt), м**	**Описание обозначения точки на местности (при наличии)**
	X	**Y**			
1	**2**	**3**	**4**	**5**	**6**
808	397545.29	2246589.56	Аналитический метод	0.1	-
809	397536.34	2246572.38	Аналитический метод	0.1	-
806	397491.14	2246596.38	Аналитический метод	0.1	-
810	397541.64	2246569.57	Аналитический метод	0.1	-
811	397550.61	2246586.78	Аналитический метод	0.1	-
812	397558.05	2246582.91	Аналитический метод	0.1	-
813	397548.79	2246565.78	Аналитический метод	0.1	-
810	397541.64	2246569.57	Аналитический метод	0.1	-
814	397782.30	2246392.53	Аналитический метод	0.1	-
815	397797.19	2246416.70	Аналитический метод	0.1	-
816	397804.13	2246414.61	Аналитический метод	0.1	-
817	397791.92	2246394.80	Аналитический метод	0.1	-
818	397797.03	2246391.65	Аналитический метод	0.1	-
819	397825.35	2246437.63	Аналитический метод	0.1	-
820	397819.89	2246440.20	Аналитический метод	0.1	-
821	397807.38	2246419.89	Аналитический метод	0.1	-
822	397800.45	2246421.99	Аналитический метод	0.1	-
823	397817.96	2246450.41	Аналитический метод	0.1	-
824	397834.98	2246439.92	Аналитический метод	0.1	-
825	397799.33	2246382.04	Аналитический метод	0.1	-
814	397782.30	2246392.53	Аналитический метод	0.1	-
826	398338.68	2248624.11	Аналитический метод	0.1	-
827	398408.68	2248758.48	Аналитический метод	0.1	-
828	398426.41	2248749.24	Аналитический метод	0.1	-
829	398421.33	2248739.48	Аналитический метод	0.1	-

2. Сведения о характерных точках границ объекта

Обозначение характерных точек границ	Координаты, м		Метод определения координат характерной точки	Средняя квадратическая погрешность положения характерной точки (Mt), м	Описание обозначения точки на местности (при наличии)
	X	Y			
1	2	3	4	5	6
830	398523.55	2248686.23	Аналитический метод	0.1	-
831	398524.84	2248686.36	Аналитический метод	0.1	-
832	398413.55	2248472.36	Аналитический метод	0.1	-
833	398369.20	2248495.46	Аналитический метод	0.1	-
834	398415.40	2248584.15	Аналитический метод	0.1	-
826	398338.68	2248624.11	Аналитический метод	0.1	-

3. Сведения о характерных точках части (частей) границы объекта

Обозначение характерных точек части границы	Координаты, м		Метод определения координат характерной точки	Средняя квадратическая погрешность положения характерной точки (Mt), м	Описание обозначения точки на местности (при наличии)
	X	Y			
1	2	3	4	5	6
-	-	-	-	-	-

Раздел 3

Сведения о местоположении измененных (уточненных) границ объекта

1. Система координат -

2. Сведения о характерных точках границ объекта

Обозначение характерных точек границ	Существующие координаты, м		Измененные (уточненные) координаты, м		Метод определения координат характерной точки	Средняя квадратическая погрешность положения характерной точки (Mt), м	Описание обозначения точки на местности (при наличии)
	X	Y	X	Y			
1	2	3	4	5	6	7	8
-	-	-	-	-	-	-	

3. Сведения о характерных точках части (частей) границы объекта

Обозначение характерных точек части границы	Существующие координаты, м		Измененные (уточненные) координаты, м		Метод определения координат характерной точки	Средняя квадратическая погрешность положения характерной точки (Mt), м	Описание обозначения точки на местности (при наличии)
	X	Y	X	Y			
1	2	3	4	5	6	7	8
-	-	-	-	-	-	-	

СХЕМА РАСПОЛОЖЕНИЯ ГРАНИЦ ПУБЛИЧНОГО СЕРВИТУТА

Публичный сервитут в отношении земель и земельных участков для складирования строительных и иных материалов, размещения временных или вспомогательных сооружений (включая ограждения, бытовки, навесы) и строительной техники, которые необходимы для обеспечения реконструкции, объекта федерального значения «Магистральный нефтепровод "Нижневартовск-Курган-Куйбышев", участок "Бугуруслан-Самара" 2176,42 км - 2184,74 км, 2185,98 км - 2188,31 км, 2200,70 км - 2203,65 км, 2220,5 км - 2222 км. Ду1200. Бугурусланское РНУ. Реконструкция. 1 этап»

(наименование объекта)

Обзорная схема

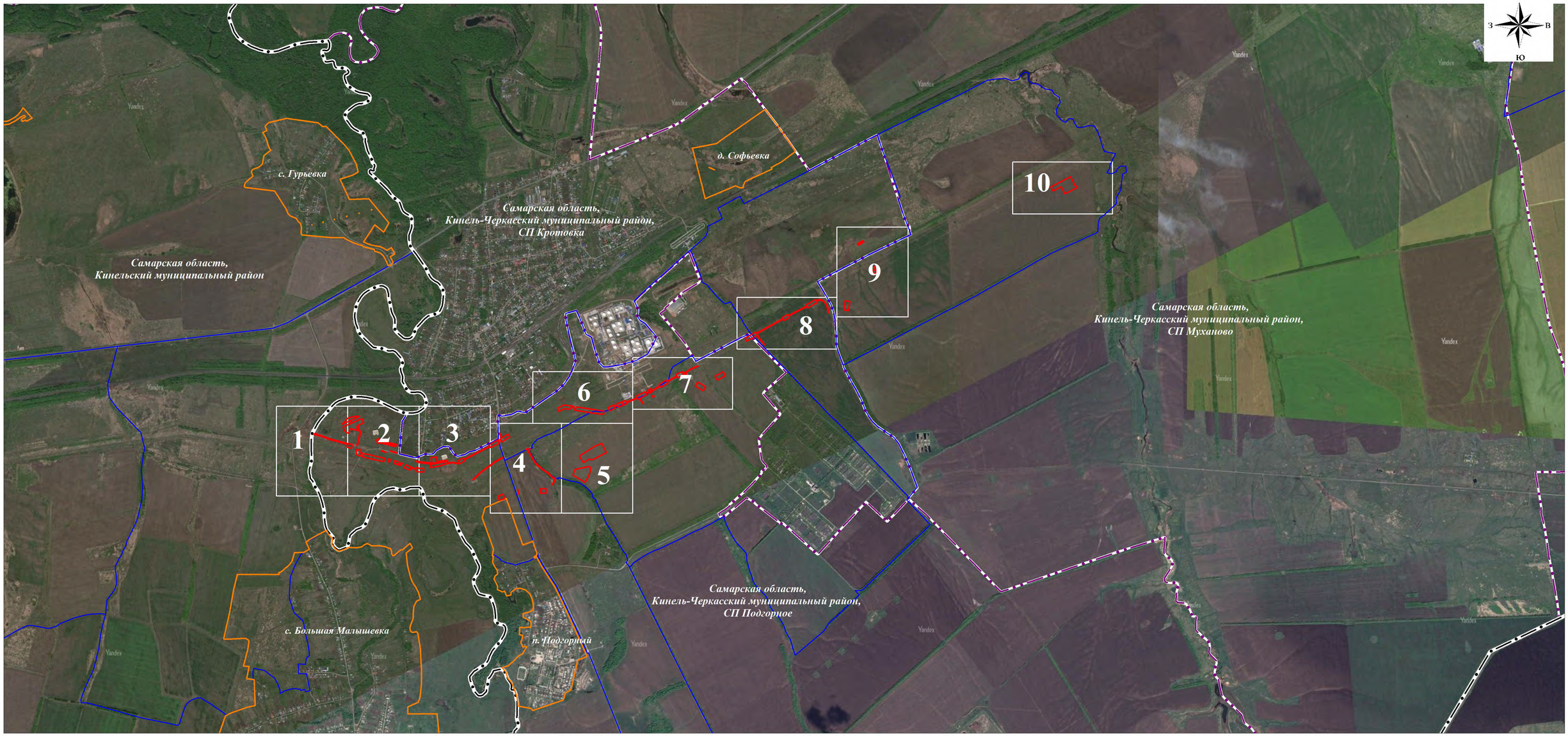

Используемые условные знаки и обозначения:

- проектная граница публичного сервитута
- граница кадастрового квартала
- границы населенных пунктов по сведениям ЕГРН
- границы сельских поселений по сведениям ЕГРН
- границы муниципальных районов по сведениям ЕГРН
- 1 — граница и номер листа

Масштаб 1:30000

СХЕМА ГРАНИЦ ПУБЛИЧНОГО СЕРВИТУТА

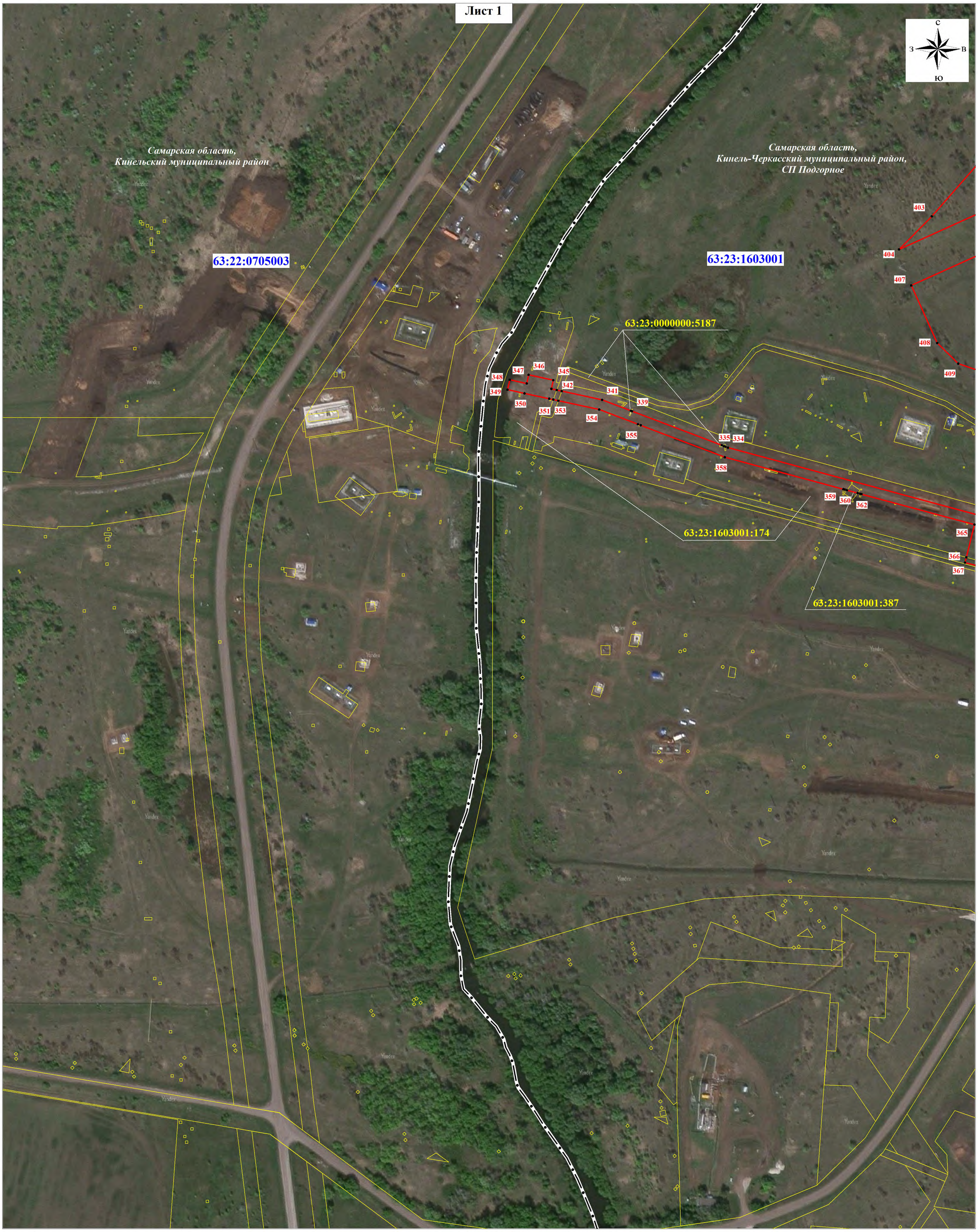

Используемые условные знаки и обозначения:

Масштаб 1:2000

проектная граница публичного сервитута

граница кадастрового квартала

граница земельного участка, сведения о котором содержатся в ЕГРН

63:23:1603001 — номер кадастрового квартала

63:23:1603001:387 — кадастровый номер земельного участка

• 15 — обозначение характерной точки проектной границы публичного сервитута

СХЕМА ГРАНИЦ ПУБЛИЧНОГО СЕРВИТУТА

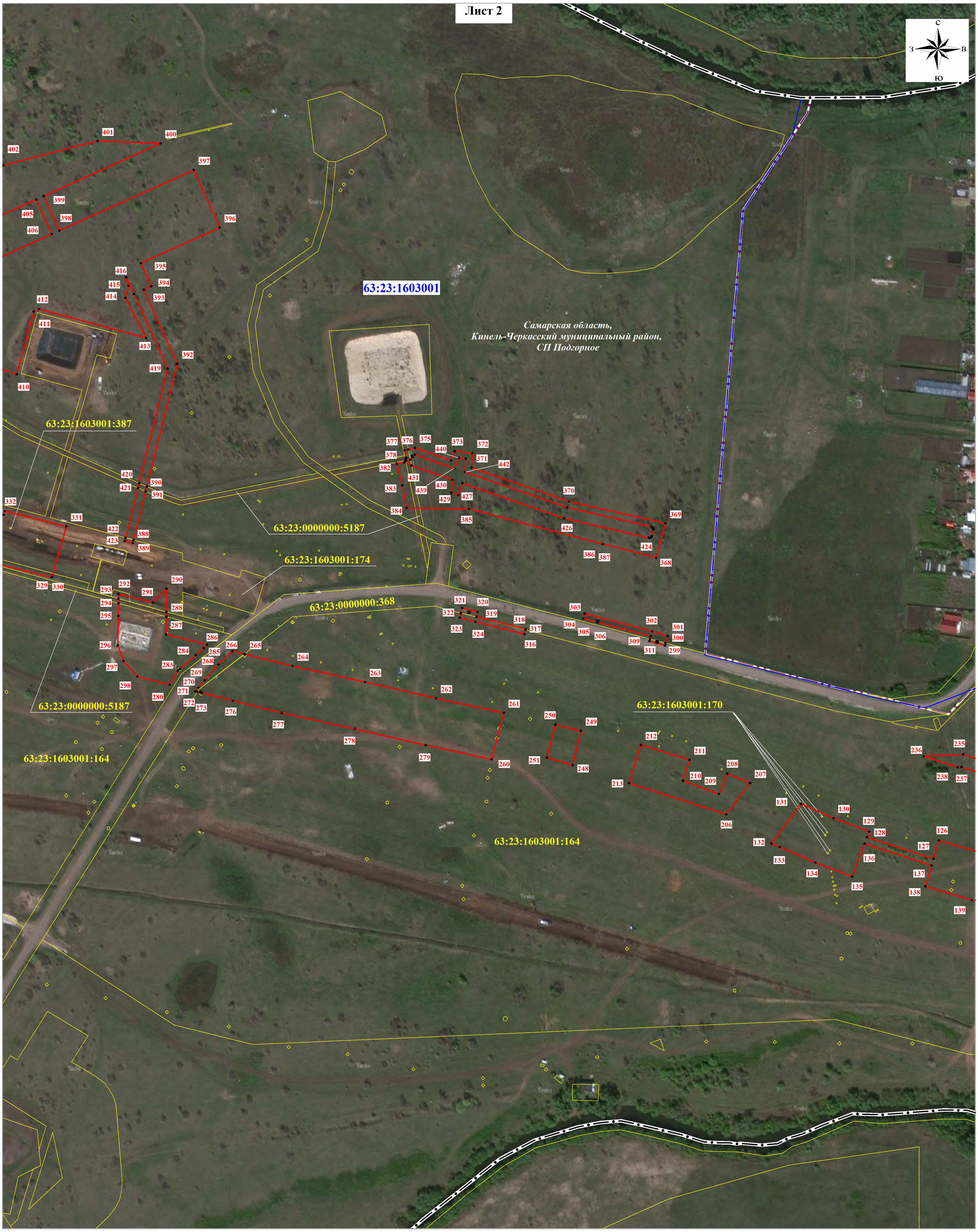

Используемые условные знаки и обозначения:

Масштаб 1:2000

проектная граница публичного сервитута

граница кадастрового квартала

граница земельного участка, сведения о котором содержатся в ЕГРН

63:23:1603001 — номер кадастрового квартала

63:23:1603001:387 — кадастровый номер земельного участка

• 15 — обозначение характерной точки проектной границы публичного сервитута

СХЕМА ГРАНИЦ ПУБЛИЧНОГО СЕРВИТУТА

Масштаб 1:2000

Используемые условные знаки и обозначения:

- проектная граница публичного сервитута
- граница кадастрового квартала
- граница земельного участка, сведения о котором содержатся в ЕГРН
- **63:23:1603001** — номер кадастрового квартала
- **63:23:1603001:387** — кадастровый номер земельного участка
- • 15 — обозначение характерной точки проектной границы публичного сервитута

СХЕМА ГРАНИЦ ПУБЛИЧНОГО СЕРВИТУТА

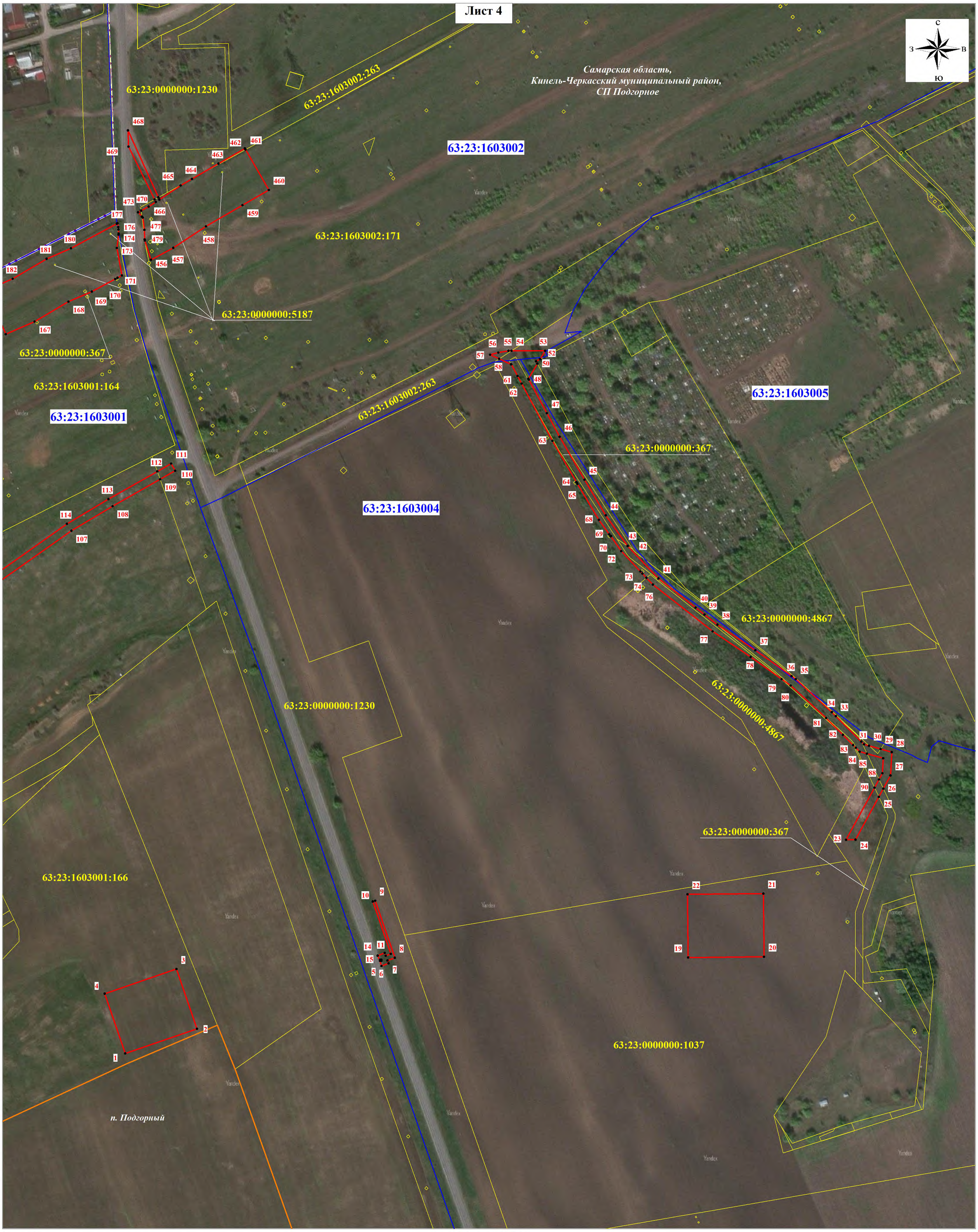

Используемые условные знаки и обозначения:

Масштаб 1:2000

- проектная граница публичного сервитута
- граница кадастрового квартала
- граница земельного участка, сведения о котором содержатся в ЕГРН
- 63:23:1603001 — номер кадастрового квартала
- 63:23:1603001:387 — кадастровый номер земельного участка
- • 15 — обозначение характерной точки проектной границы публичного сервитута

СХЕМА ГРАНИЦ ПУБЛИЧНОГО СЕРВИТУТА

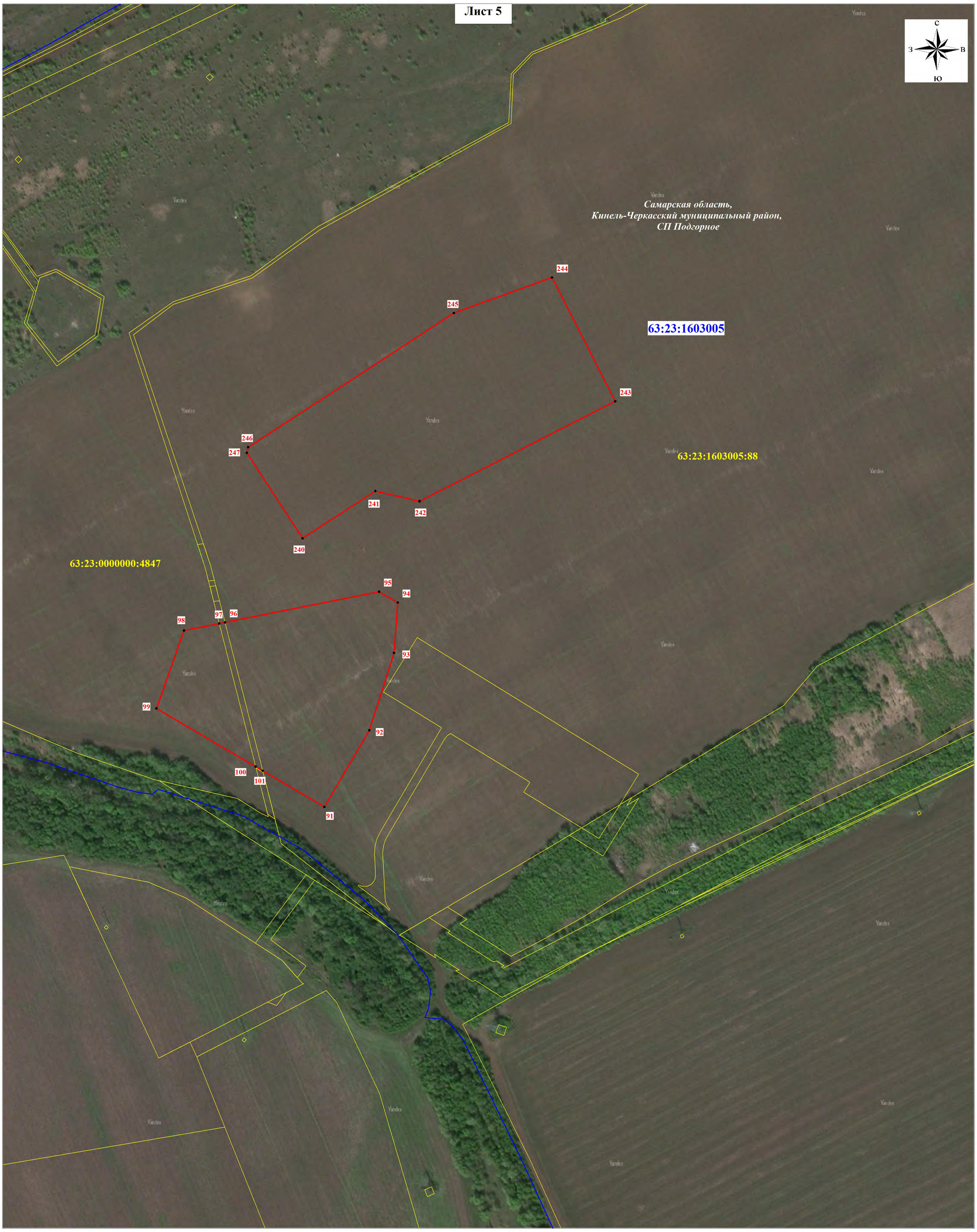

Масштаб 1:2000

Используемые условные знаки и обозначения:

проектная граница публичного сервитута

граница кадастрового квартала

граница земельного участка, сведения о котором содержатся в ЕГРН

63:23:1603001 — номер кадастрового квартала

63:23:1603001:387 — кадастровый номер земельного участка

• 15 — обозначение характерной точки проектной границы публичного сервитута

СХЕМА РАСПОЛОЖЕНИЯ ГРАНИЦ ПУБЛИЧНОГО СЕРВИТУТА

Лист 6

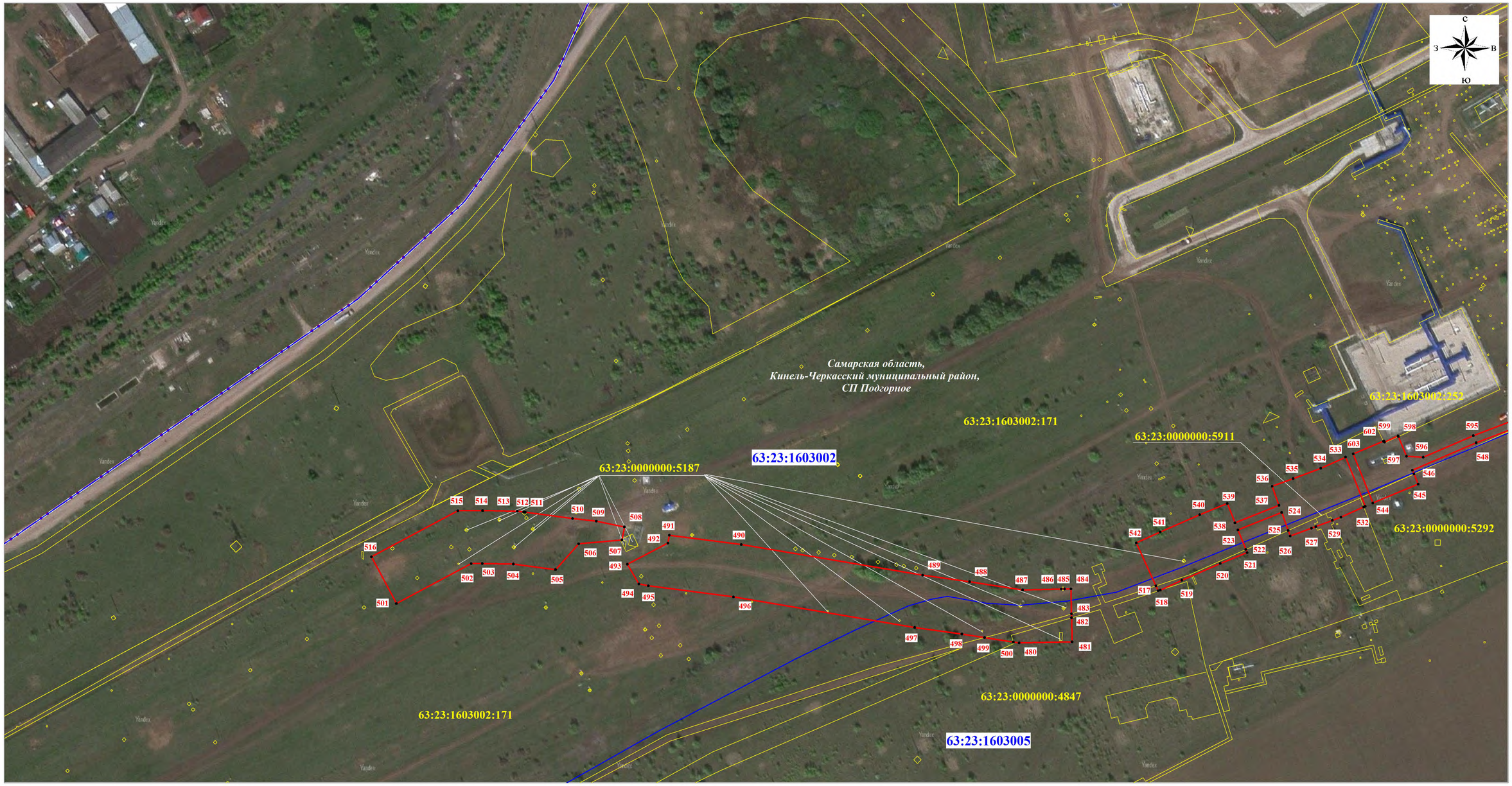

Масштаб 1:2000

Используемые условные знаки и обозначения:

- проектная граница публичного сервитута
- граница кадастрового квартала
- граница земельного участка, сведения о котором содержатся в ЕГРН
- **63:23:1603001** — номер кадастрового квартала
- **63:23:0000000:367** — кадастровый номер земельного участка
- • 15 — обозначение характерной точки проектной границы публичного сервитута

СХЕМА РАСПОЛОЖЕНИЯ ГРАНИЦ ПУБЛИЧНОГО СЕРВИТУТА

Лист 7

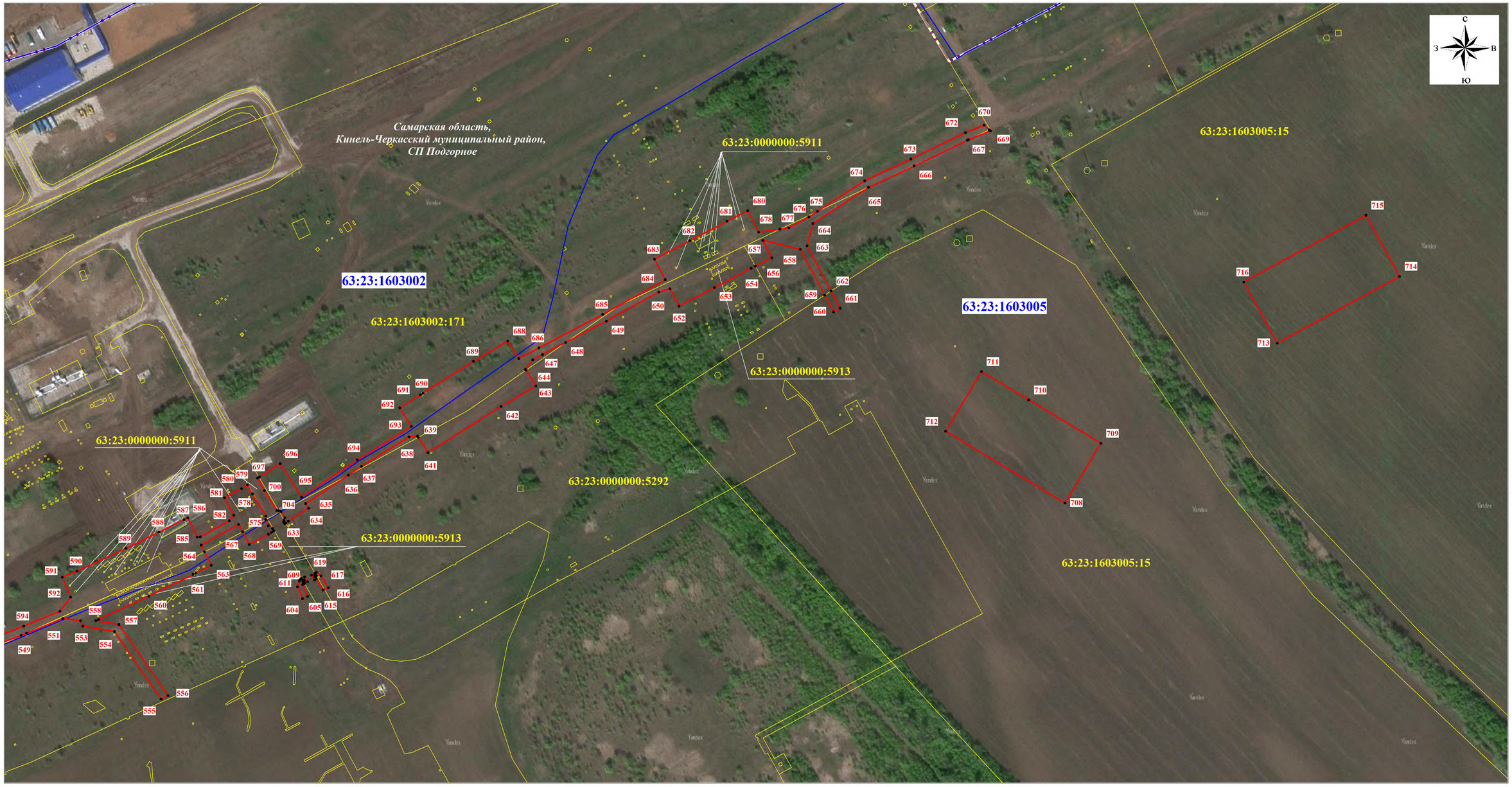

Масштаб 1:2000

Используемые условные знаки и обозначения:

- проектная граница публичного сервитута
- граница кадастрового квартала
- граница земельного участка, сведения о котором содержатся в ЕГРН
- **63:23:1603001** — номер кадастрового квартала
- **63:23:0000000:367** — кадастровый номер земельного участка
- • 15 — обозначение характерной точки проектной границы публичного сервитута

СХЕМА РАСПОЛОЖЕНИЯ ГРАНИЦ ПУБЛИЧНОГО СЕРВИТУТА

Лист 8

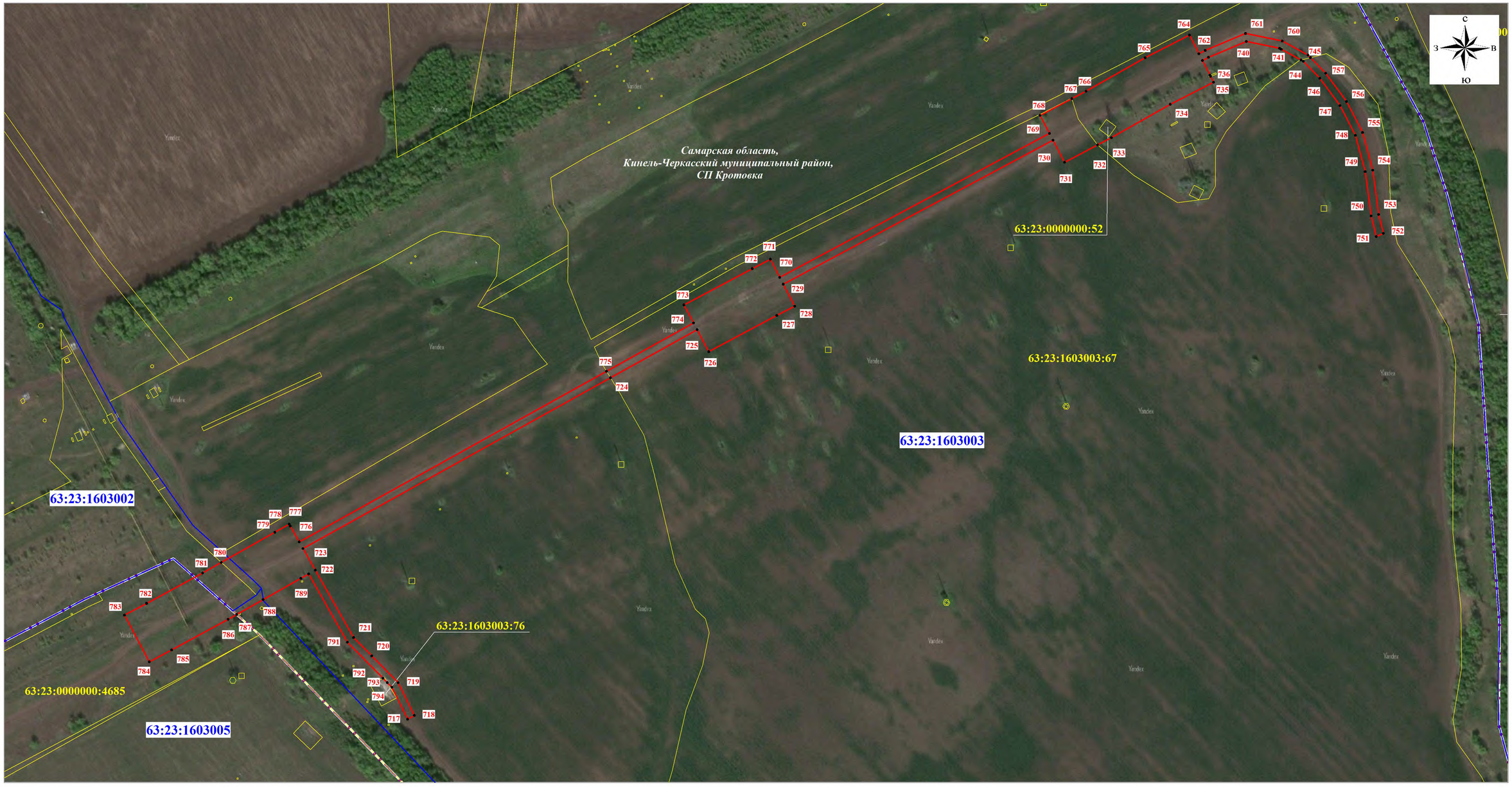

Масштаб 1:2000

Используемые условные знаки и обозначения:

- проектная граница публичного сервитута
- граница кадастрового квартала
- граница земельного участка, сведения о котором содержатся в ЕГРН
- **63:23:1603001** — номер кадастрового квартала
- **63:23:0000000:367** — кадастровый номер земельного участка
- • 15 — обозначение характерной точки проектной границы публичного сервитута

СХЕМА ГРАНИЦ ПУБЛИЧНОГО СЕРВИТУТА

Лист 9

Используемые условные знаки и обозначения:

Масштаб 1:2000

- проектная граница публичного сервитута
- граница кадастрового квартала
- граница земельного участка, сведения о котором содержатся в ЕГРН
- **63:23:1603001** — номер кадастрового квартала
- **63:23:1603001:387** — кадастровый номер земельного участка
- • 15 — обозначение характерной точки проектной границы публичного сервитута

СХЕМА РАСПОЛОЖЕНИЯ ГРАНИЦ ПУБЛИЧНОГО СЕРВИТУТА

Лист 10

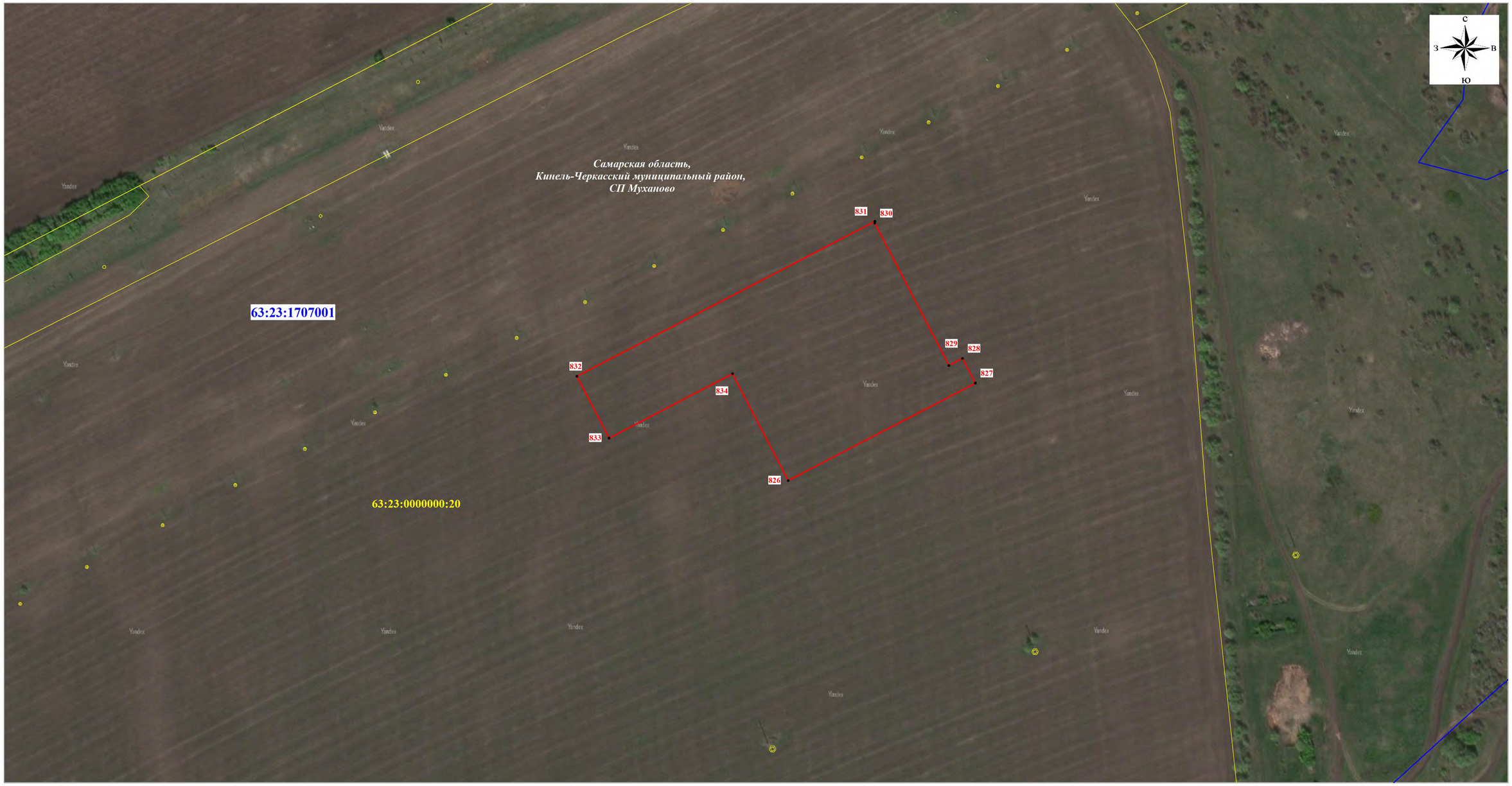

Масштаб 1:2000

Используемые условные знаки и обозначения:

- проектная граница публичного сервитута
- граница кадастрового квартала
- граница земельного участка, сведения о котором содержатся в ЕГРН
- **63:23:1603001** — номер кадастрового квартала
- **63:23:0000000:367** — кадастровый номер земельного участка
- • 15 — обозначение характерной точки проектной границы публичного сервитута